



Comune di Amatrice (RI)

**RECUPERO E RICOSTRUZIONE DEL
CIMITERO DI TORRITA**

RELAZIONE

Sommario

1. PREMESSA	3
2. OBIETTIVI	3
3. ALLEGATI PROGETTUALI	3
4. SITUAZIONE ATTUALE	9
5. PERCENTUALE DEL DANNO	11
6. ORDINANZE dopo il sisma 2016	11
7. FERETRI PRESENTI NEL CIMITERO DI TORRITA	14

1. **PREMESSA**

La presente relazione descrive lo stato di fatto del bene immobile oggetto di intervento di recupero denominato: Cimitero di TORRITA

Tale documento è frutto di una ricerca condotta per ricostruire il quadro storico e valutare le componenti materiali, compromesse dal Sisma che ha colpito il Centro Italia nel 2016, e procedere alla progettazione per il ripristino del cimitero e le riparazioni del caso.

Si è proceduto, inoltre, a valutare le varie esigenze (ampliamenti, parcheggi, servizi, ecc.) connessi con l'edilizia cimiteriale.

2. **OBIETTIVI**

Si richiede uno studio storico dettagliato per il ripristino del Cimitero con le caratteristiche dell'epoca di realizzazione.

Alla ricerca storica bisognerà affiancare uno studio architettonico, attraverso sopralluoghi, campagne di rilievo fotografiche utilizzando le più moderne tecnologie in campo di rilievo (Rilievo Laser Scanner 3D) che ne permetterà l'esatta restituzione BIM.

Il cimitero dovrà essere recintato lungo il perimetro da un muro o altra idonea recinzione avente un'altezza non inferiore a metri 2,50 dal piano esterno di campagna.

Dovrà essere approvvigionato di luce elettrica e acqua potabile, dotato, dove possibile, di idonei servizi igienici per il pubblico e/o per il personale addetto al cimitero, così come previsto dalla norma sanitaria.

I servizi igienici dovranno rispondere ai requisiti previsti dalle norme in materia di igiene e sanità pubblica, dalle norme in materia di tutela della salute e della sicurezza nei luoghi di lavoro e dalle norme per l'abbattimento delle barriere architettoniche.

Lo spazio di terreno adibito a campo comune del cimitero dovrà essere provvisto di canalizzazioni superficiali per il pronto smaltimento delle acque meteoriche e, ove necessario, di opportuno drenaggio, purché questo non provochi un'eccessiva privazione dell'umidità del terreno destinato all'inumazione tale da nuocere al regolare andamento di mineralizzazione dei cadaveri.

3. **ALLEGATI PROGETTUALI**

Alla relazione si allegano gli elaborati grafici rappresentativi dell'inquadramento urbanistico dell'area, il rilievo dello stato di fatto e il piano delle indagini. Il tutto integrato da una relazione fotografica comprensiva di rilievo fotografico.

3.1. **DATI GENERALI**

Indirizzo	SS4, Amatrice (RI)
Dati Catastali	Foglio 53 particella A, 282, 261, 262, 263, 264, 265, 276, 280, 281
Vincoli	Sistema del Paesaggio Agrario di Valore Vincolo paesaggistico art.134 co. I lettera b) e art. co.I D.Lgs. 42/2004 m) protezione ambiti di interesse archeologico Vincolo paesaggistico art.134 co. I lettera c) e art. co.I D.Lgs. 42/2004 beni lineari testimonianza dei caratteri archeologici e storici e relativa fascia di rispetto Vincolo Idrogeologico R.D.L. 3267/ 1923 (DGR 6215/ 96 e 3888/ 98) Vincolo Monumentale
Proprietà	Comune di Amatrice (RI)
Ente utilizzatore	Comune di Amatrice – struttura cimiteriale
Committente	USR Lazio

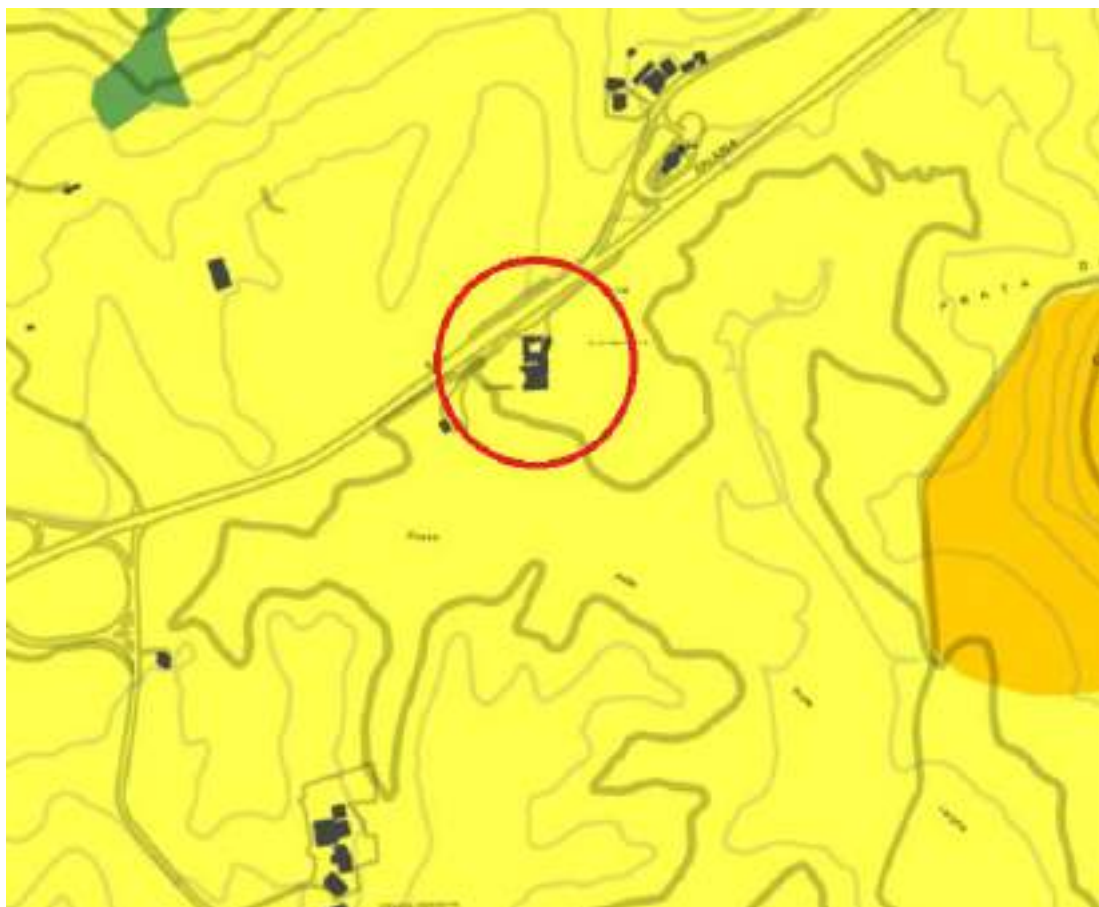
3.2. OGGETTO DELL'INTERVENTO

Oggetto	
Tipo	Cimitero comunale
Qualificazione	Pubblica
Denominazione	Cimitero di Torrita
Uso attuale	Cimitero
Localizzazione	
Coordinate	42°37'19.0"N - 13°14'00.7"E https://maps.app.goo.gl/wgoo9iWpRn2GPVNb9
Classificazione Urbanistica	
PRG	Zona E1 agricola e strade - Zona Archeologica – Zona RC rispetto cimiteriale

3.3. INQUADRAMENTO TERRITORIALE

A seguire alcuni estratti di mappa volti all'inquadratura territoriale. In rosso l'area di intervento.

3.3.1. PTPR - TAVOLA A "Sistemi e ambiti del Paesaggio"



Sistema del Paesaggio Naturale	
	Paesaggio Generale
	Paesaggio Generale di Continuità
	Paesaggio Generale Agrario
	Coste marine, insediamenti e corsi d'acqua

Sistema del Paesaggio Agrario	
	Paesaggio Agrario di Rilievo Naturale
	Paesaggio Agrario di Rilievo
	Paesaggio Agrario di Continuità

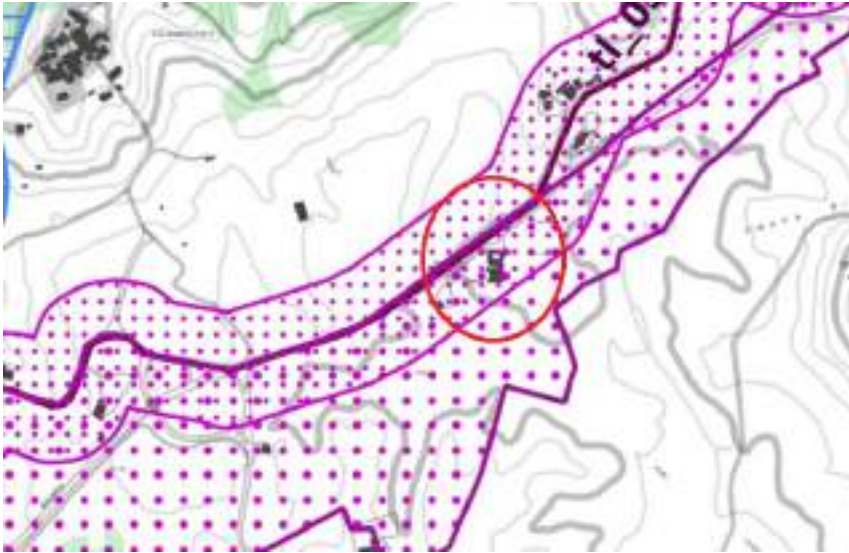
Sistema del Paesaggio Insediativo	
	Paesaggio dei Centri e Macro-Strutture con relativi nuclei di rispetto
	Parchi, Ville e Giardini Storici
	Paesaggio degli Insediamenti Urbani
	Paesaggio degli Insediamenti in Emarginazione
	Paesaggio dell'Insediamento Storico Diffuso
	Reti, Infrastrutture e Servizi

	Area di Visuale
	Fianco di Via
	Perimetri perimetrali
	Areali di recupero e valorizzazione paesaggistica
	Planimetrie con vincoli paesaggistici

Sistema del paesaggio Agrario di Valore



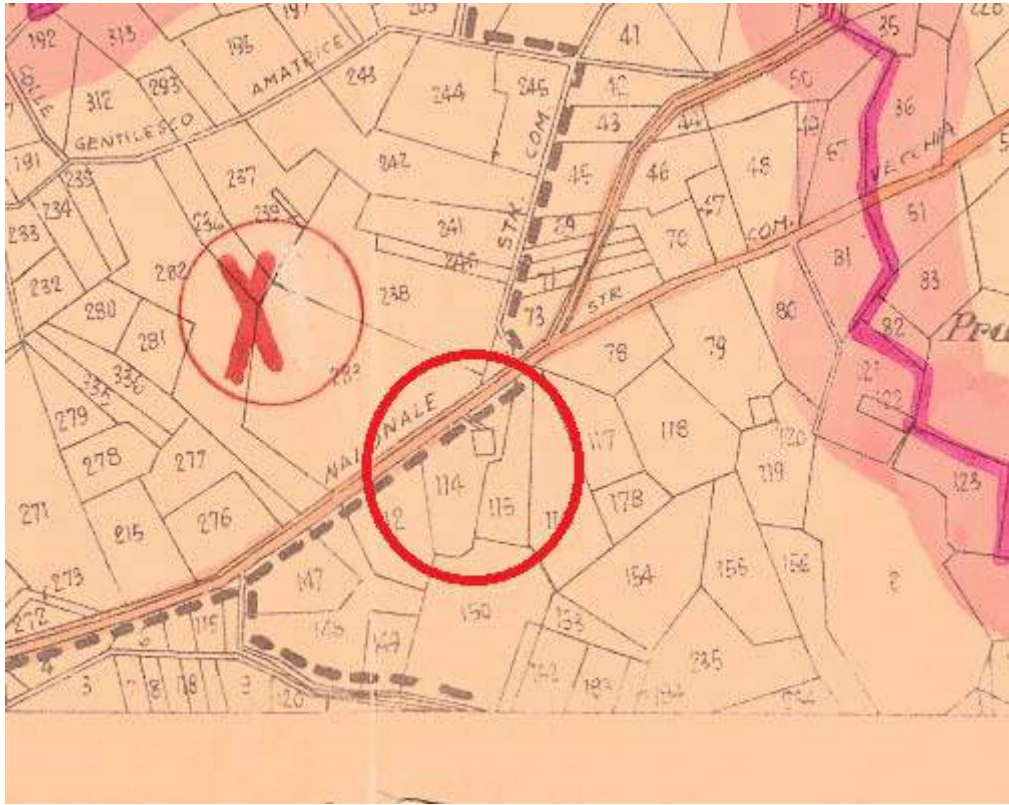
3.3.2. PTPR - TAVOLA B "Beni e Paesaggi"



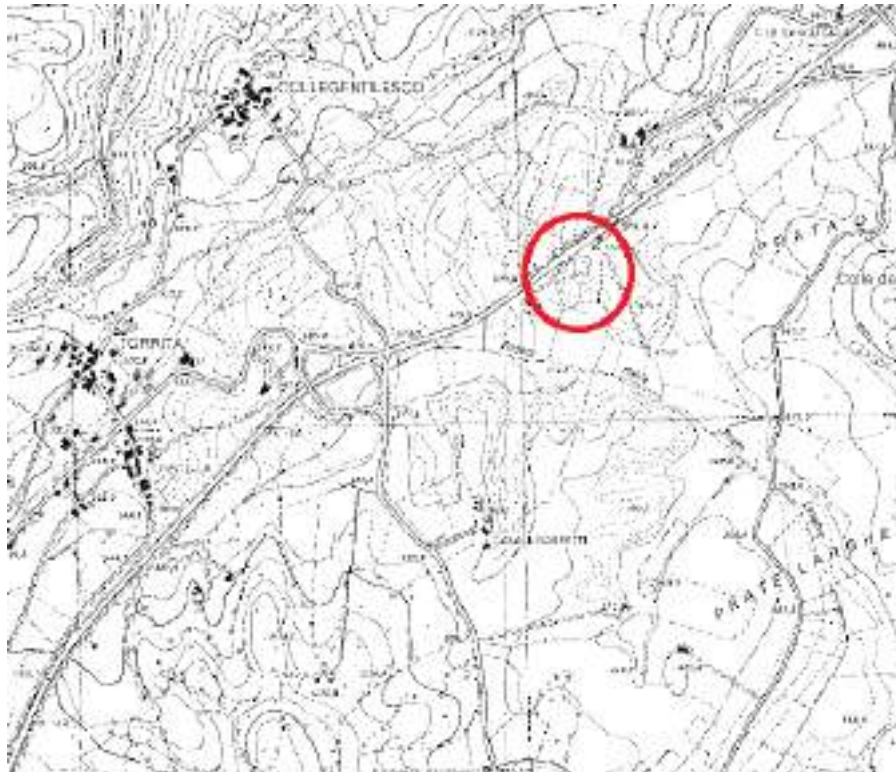
Legenda

Individuazione dagli immobili e delle aree di notevole interesse pubblico. L.R. 38/1983 - art. 14 L.R. 24/1998 - art. 134 co.1 lett.a e art. 136 D.Lgs.42/2004				
Beni dichiarati		ab58_001	lett. a) e b) beni singoli (castelli, protettori, ville, parchi e giardini)	art.8 NTA
		cd58_001	lett. c) e d) beni d'interesse varie località con valore storico tradizionale, bellezze panoramiche	art.8 NTA
		cdv058_001	lett. c) e d) beni d'interesse varie località per zone di interesse archeologico	art.8 NTA
		ab58_001	ad referendum attuato dall'art. 118 co.1 D.Lgs.42/2004 (58 codice ISAT della provincia 001 - stato progressivo)	
Riconoscimento delle aree tutelate per legge art. 134 co.1 lett.b) e art. 142 co.1 D.Lgs. 42/2004				
Beni scoperti di legge		a58_001	a) protezione delle bauc costiere marittime	art. 33 NTA
		b58_001	b) protezione delle coste dei laghi	art. 34 NTA
		c58_001	c) protezione dei fiumi, torrenti, corsi d'acqua	art. 35 NTA
		d58_001	d) protezione delle montagne sopra quota di 1.200 mt. s.l.m.	art. 36 NTA
		f58_001	f) protezione dei giardini e delle riserve naturali	art. 37 NTA
		g58_001	g) protezione delle aree boschive	art.38 NTA
		h58_001	h) disciplina per le aree assegnate alle università agricole e per le aree agricole di uso civico	art. 39 NTA
		i58_001	i) protezione delle coste urbane	art. 40 NTA
		m058_001	m) protezione delle aree di interesse archeologico	art.41 NTA
		m058_001	<u>m) protezione archivi di interesse archeologico</u>	art.41 NTA
		m058_001	m) protezione punti di interesse archeologico e relativa fascia di rispetto	art.41 NTA
		m058_001	m) protezione linee di interesse archeologico e relativa fascia di rispetto	art.41 NTA
	af58_001	ad referendum attuato dall'art. 118 co.1 D.Lgs.42/2004 (58 codice ISAT della provincia 001 - stato progressivo)		
NTA da cui sono tratte nel co. 2 art. 142 D.Lgs. 42/2004 non sono individuate nel presente elaborato				
Individuazione del patrimonio identitario regionale art. 134 co.1 lett.c) D.Lgs. 42/2004				
Beni riconosciuti di piano		aa_001	aree agricole della campagna romana e delle bonifiche agricole	art.42 NTA
		ca_001	insediamenti urbani storici e relativa fascia di rispetto	art.42 NTA
		ra_001	borgli dell'archeostoria rurale	art.44 NTA
		trp_001	beni singoli dell'archeostoria rurale e relativa fascia di rispetto	art.44 NTA
		tp_001	beni puntuali testimonianza dei caratteri archeologici e storici e relativa fascia di rispetto	art.45 NTA
		tl_001	beni lineari testimonianza dei caratteri archeologici e storici e relativa fascia di rispetto	art.45 NTA
		ra_001	canali delle bonifiche agricole e relativa fascia di rispetto	art.46 NTA
		rg_001	beni testimonianza dei caratteri identitari regionali geomorfologici e carsi spogli e relativa fascia di rispetto	art.47 NTA
		ra_001	L. 101 della categoria dei beni identitari 001 - stato progressivo	
	aree urbanizzate del PTPR			
	limiti comunali			

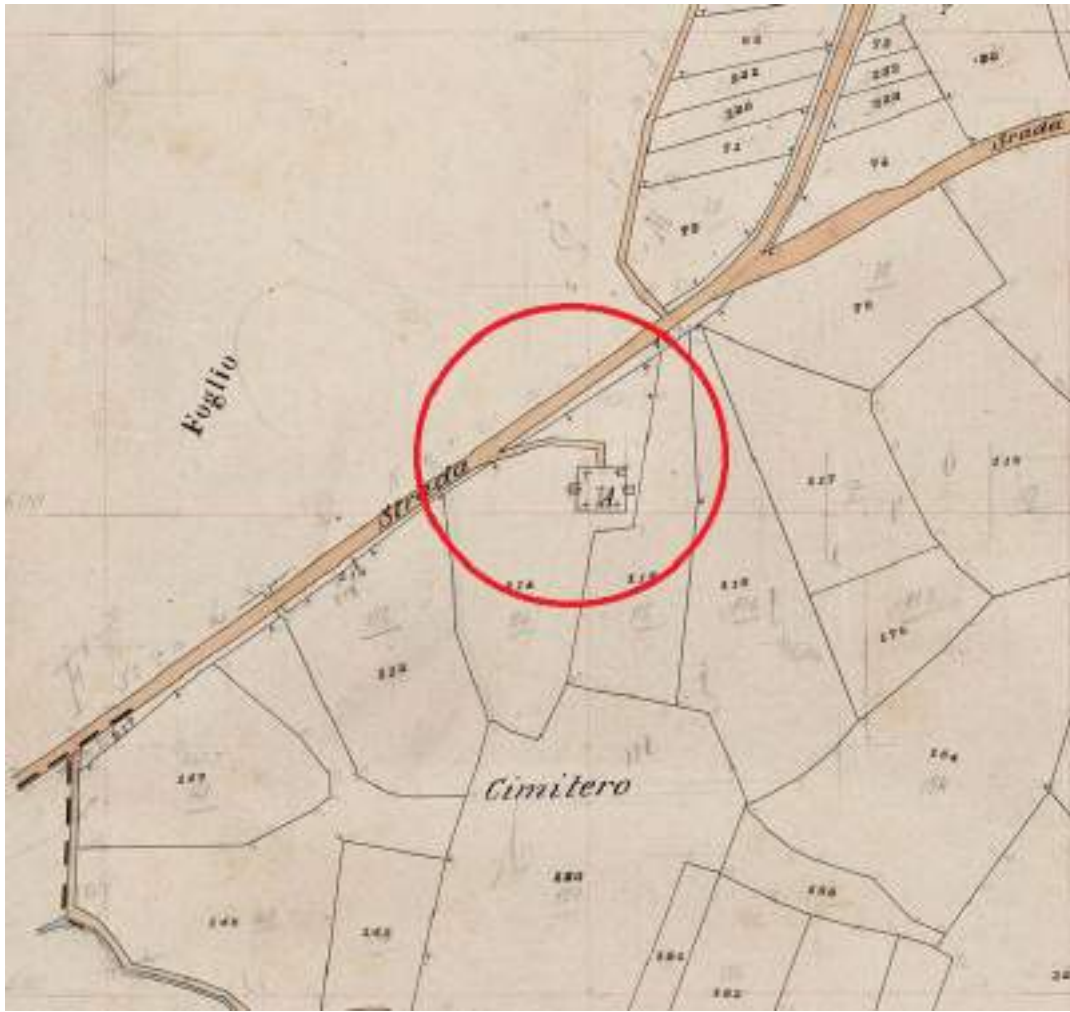
3.3.3. Tavola "VINCOLO IDROGEOLOGICO" – Foglio "P"



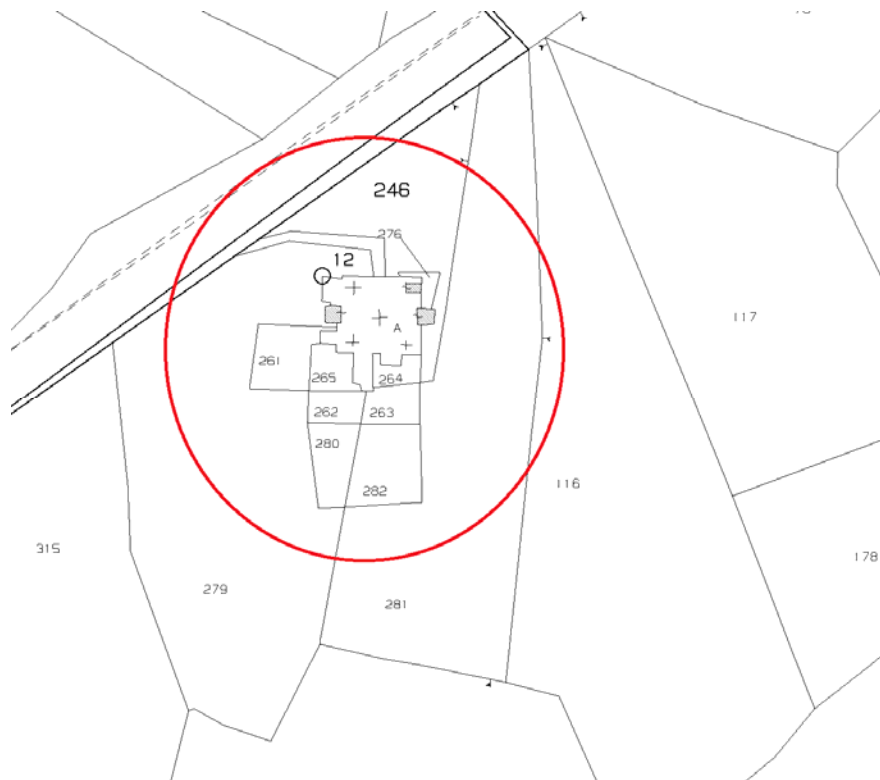
3.3.4. CTR - Carta Tecnica Regionale – Foglio n. 337 quadrante II



3.3.5. Mappa d'impianto - Anno 1919 circa



3.3.6. Estratto di mappa – Foglio 53 particella A, 282, 261, 262, 263, 264, 265, 276, 280, 281



4. SITUAZIONE ATTUALE

4.1. INQUADRAMENTO



4.2. SITUAZIONE CATASTALE - Proprietà delle particelle sulla quale insiste il Cimitero di Torrita

- **Fg 53 p.lla A e p.lla 282** Intestate al Comune di Amatrice (cerchiate di colore verde);
- **Fg 53 p.lla 246** Intestata all'istituto Diocesano per il sostentamento del Clero di Rieti;
- **Fg 53 p.lla 261** Intestata a Collefiorito 75 spa;
- **Fg 53 p.lla 262** Intestata a Collefiorito 75 spa;
- **Fg 53 p.lla 263** Intestata Moriconi Davide e Paola;
- **Fg 53 p.lla 264** Intestata all'istituto Diocesano per il sostentamento del Clero di Rieti;
- **Fg 53 p.lla 265** Intestata all'istituto Diocesano per il sostentamento del Clero di Rieti;
- **Fg 53 p.lla 276** Intestata all'istituto Diocesano per il sostentamento del Clero di Rieti;
- **Fg 53 p.lla 280** Intestata a Collefiorito 75 spa;
- **Fg 53 p.lla 281** Intestata Moriconi Davide e Moriconi Paola.



Sulla particella 281 sono stato realizzati 2 loculari provvisori:

Blocco A

capienza 96 loculi

libero 1 loculo (circa)

Blocco B

capienza 96 loculi

liberi 22 loculi (circa)



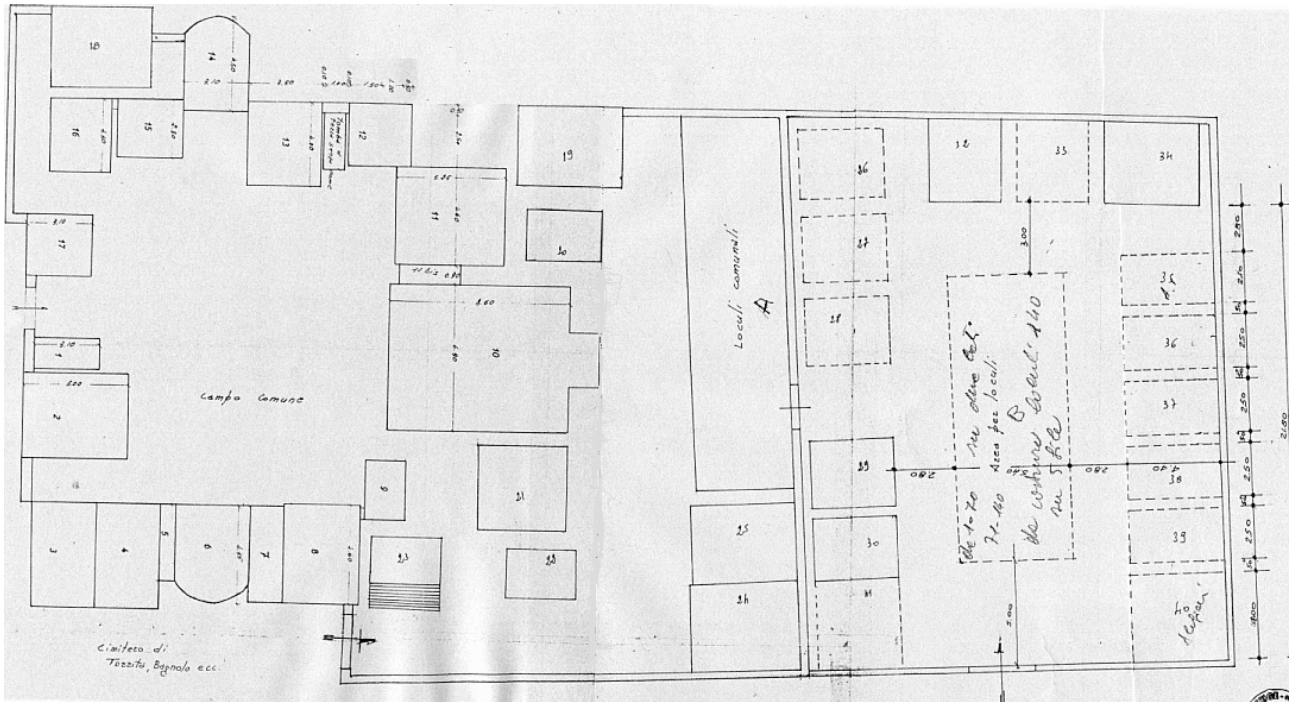
con Delibera Comunale n. 4 del 14.04.2023 sono state avviate le attività per l'acquisizione al patrimonio indisponibile Comunale parte della p.lla 246 per mq 100,00 e parte della p.lla 281 per mq 1.000,00 per totale 1.100,00 (colore celeste);

altresì per le restanti particelle (cerchiate di colore rosso) si intende procedere con l'acquisizione sanate per pubblica utilità ai sensi dell'art. 42 bis DPR 327/01;

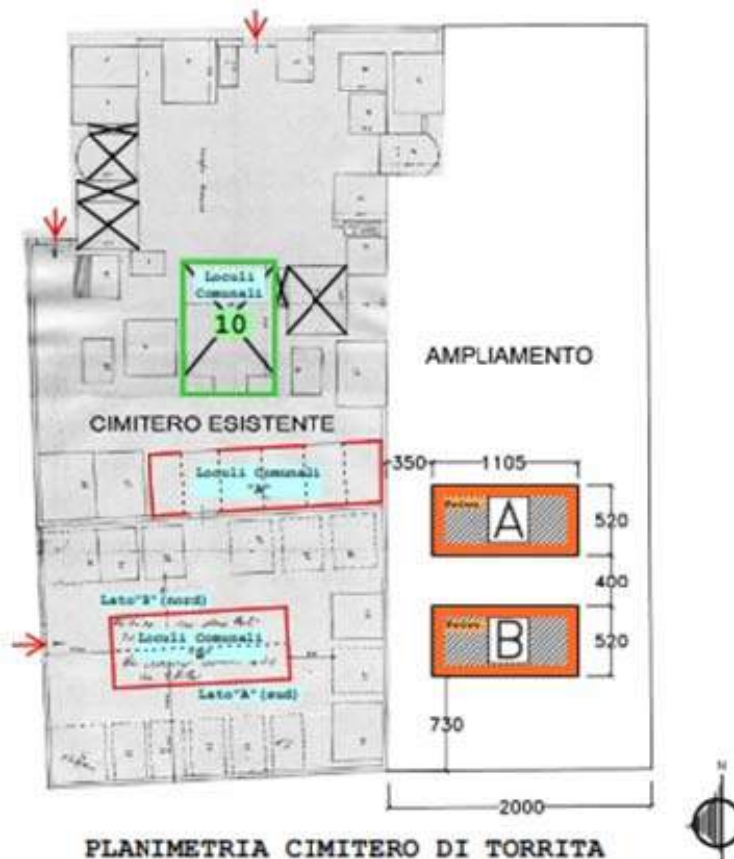
5. PERCENTUALE DEL DANNO

Con il sisma del 24 agosto 2016 sono stati riscontrati danni nel cimitero di Torrita con una percentuale del danno di circa il 70 % sull'intero cimitero, con le sottoindicate ordinanze si è proceduto alla demolizione di un totale di 6 cappelle gentilizie e 1 loculario comunale e diversi puntellamenti.

6. ORDINANZE dopo il sisma 2016



planimetria cimitero prima del Sisma 2016



planimetria cimitero dopo del Sisma 2016

- 6.1. ORDINANZA n. 445 del 16/06/2017 con la quale veniva disposto interventi di somma urgenza da eseguire presso al Cimitero di Torrita
- 6.2. ORDINANZA n. 500 del 28/06/2017 con la quale veniva disposta la demolizione di loculi e cappelle nel Cimitero di Torrita (la presente ordinanza annullava e sostituiva la precedente)

Allegato alla SCHEDA N. 01

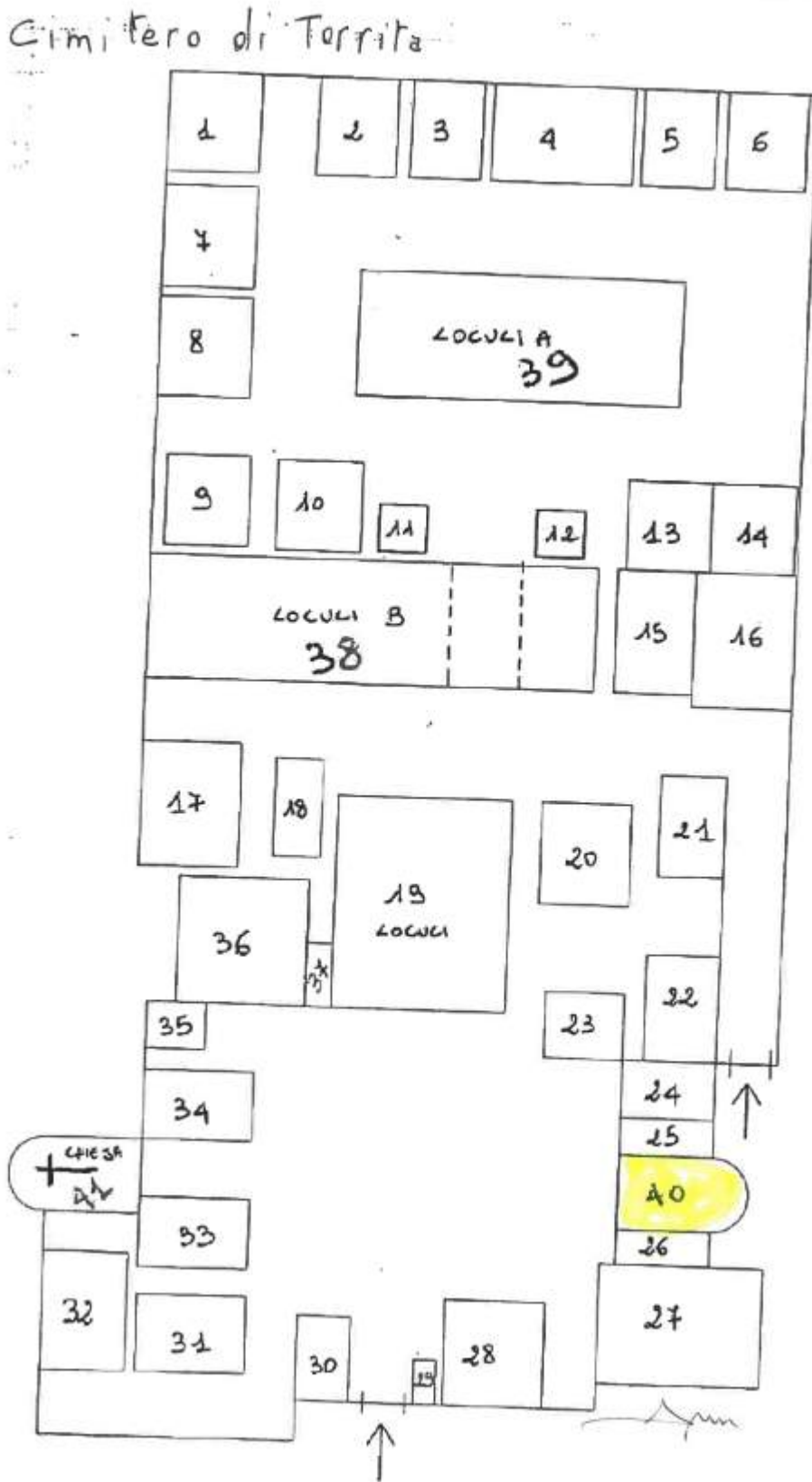
GTS DEL 16/06/2017

ALLEGATO FOTOGRAFICO



Comune di Anatrice Prot. n. 0010754 del 03-06-2024 partenza

6.3. ORDINANZA n. 526 del 12/07/2027/06/2017 con la quale veniva disposta la demolizione di un'ulteriore cappella nel Cimitero di Torrita



7. FERETRI PRESENTI NEL CIMITERO DI TORRITA

A seguito dei crolli e prima delle demolizioni, e a seguito dell'ordinanze, si è proceduto allo spostamento dei feretri nelle strutture "loculari provvisori".

Si possono conteggiare all'incirca 170 salme spostate nella prima fase emergenziale, che dovranno tornare, nelle cappelle/loculari di partenza, una volta ultimati i lavori di ripristino dell'intero cimitero.

Nel cimitero di Torrita sono presenti:

- **41 cappelle gentilizie** di proprietà dei rispettivi concessionari dell'area cimiteriale, per un totale di oltre 190 salme;
- **2 loculari comunali** con oltre 115 salme tumulate;
- e diverse **inumazioni a terra**.

Nel Cimitero di Torrita, si possono conteggiare oltre **780 salme tumulate/inumate**.



Comune di Amatrice (RI)

**RECUPERO E RICOSTRUZIONE DEL
CIMITERO DI SOMMATI**

RELAZIONE

Sommario

1. PREMESSA	3
2. OBIETTIVI	3
3. ALLEGATI PROGETTUALI	3
4. SITUAZIONE ATTUALE	9
5. PERCENTUALE DEL DANNO	11
6. ORDINANZE dopo il sisma 2016	11
7. FERETRI PRESENTI NEL CIMITERO DI SOMMATI	14

1. PREMESSA

La presente relazione descrive lo stato di fatto del bene immobile oggetto di intervento di recupero denominato: Cimitero di SOMMATI.

Tale documento è frutto di una ricerca condotta per ricostruire il quadro storico e valutare le componenti materiali, compromesse dal Sisma che ha colpito il Centro Italia nel 2016, e procedere alla progettazione per il ripristino del cimitero e le riparazioni del caso.

Si è proceduto, inoltre, a valutare le varie esigenze (ampliamenti, parcheggi, servizi, ecc.) connessi con l'edilizia cimiteriale.

2. OBIETTIVI

Si richiede uno studio storico dettagliato per il ripristino del Cimitero con le caratteristiche dell'epoca di realizzazione.

Alla ricerca storica bisognerà affiancare uno studio architettonico, attraverso sopralluoghi, campagne di rilievo fotografiche utilizzando le più moderne tecnologie in campo di rilievo (Rilievo Laser Scanner 3D) che ne permetterà l'esatta restituzione BIM.

Il cimitero dovrà essere recintato lungo il perimetro da un muro o altra idonea recinzione avente un'altezza non inferiore a metri 2,50 dal piano esterno di campagna.

Dovrà essere approvvigionato di luce elettrica e acqua potabile, dotato, dove possibile, di idonei servizi igienici per il pubblico e/o per il personale addetto al cimitero, così come previsto dalla norma sanitaria.

I servizi igienici dovranno rispondere ai requisiti previsti dalle norme in materia di igiene e sanità pubblica, dalle norme in materia di tutela della salute e della sicurezza nei luoghi di lavoro e dalle norme per l'abbattimento delle barriere architettoniche.

Lo spazio di terreno adibito a campo comune del cimitero dovrà essere provvisto di canalizzazioni superficiali per il pronto smaltimento delle acque meteoriche e, ove necessario, di opportuno drenaggio, purché questo non provochi un'eccessiva privazione dell'umidità del terreno destinato all'inumazione tale da nuocere al regolare andamento di mineralizzazione dei cadaveri.

3. ALLEGATI PROGETTUALI

Alla relazione si allegano gli elaborati grafici rappresentativi dell'inquadramento urbanistico dell'area, il rilievo dello stato di fatto e il piano delle indagini. Il tutto integrato da una relazione fotografica comprensiva di rilievo fotografico.

3.1. DATI GENERALI

Indirizzo	Strada Provincial 20, Amatrice (RI)
Dati Catastali	Foglio 36 particella B, 387, 483
Vincoli	Paesaggio Naturale Agrario Vincolo paesaggistico art.134 co. I lettera b) e art. co.I D.Lgs. 42/2004 f) protezione dei parchi e delle riserve naturali Vincolo Idrogeologico R.D.L. 3267/ 1923 (DGR 6215/ 96 e 3888/ 98) Vincolo Monumentale
Proprietà	Comune di Amatrice (RI)
Ente utilizzatore	Comune di Amatrice – struttura cimiteriale
Committente	USR Lazio

3.2. **OGGETTO DELL'INTERVENTO**

Oggetto	
Tipo	Cimitero comunale
Qualificazione	Pubblica
Denominazione	Cimitero di Sommati
Uso attuale	Cimitero
Localizzazione	
Coordinate	42°36'09.7"N - 13°13'45.1"E https://maps.app.goo.gl/3Lp5TrhKNfChT1rXA
Classificazione Urbanistica	
PRG	Zona E1 agricola e strade - Zona Archeologica – Zona RC rispetto cimiteriale

3.3. INQUADRAMENTO TERRITORIALE

A seguire alcuni estratti di mappa volti all'inquadratura territoriale. In rosso l'area di intervento.

3.3.1. PTPR - TAVOLA A "Sistemi e ambiti del Paesaggio"



Legenda

Sistema del Paesaggio Naturale	
	Paesaggio Generale
	Paesaggio Generale di Continuità
	Paesaggio Generale Agrario
	Coste marine, insediamenti e corsi d'acqua

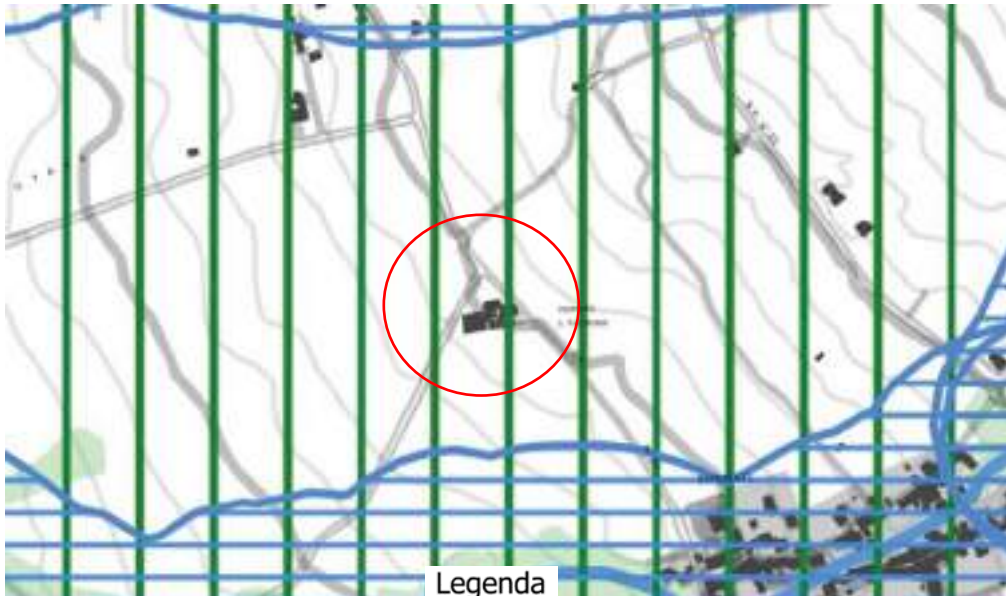
Sistema del Paesaggio Agrario	
	Paesaggio Agrario di Rilievato Naturale
	Paesaggio Agrario di Rilievato
	Paesaggio Agrario di Continuità

Sistema del Paesaggio Insediativo	
	Paesaggio dei Centri e Piazze Storici con relativi spazi di rispetto
	Parchi, Ville e Giardini Storici
	Paesaggio degli Insediamenti Urbani
	Paesaggio degli Insediamenti in Ambiente
	Paesaggio dell'Insediamento Storico Diffuso
	Reti, Infrastrutture e Servizi

	Area di Visuale
	Fasce di Visuale
	Perimetri patrimoniali
	Areali di recupero e valorizzazione paesaggistica
	Planimetrie con vincoli paesaggistici

Paesaggio Naturale Agrario

3.3.2. PTPR - TAVOLA B "Beni e Paesaggi"



Legenda

Individuazione dagli immobili e delle aree di notevole interesse pubblico L.R. 38/1983 - art. 14 L.R. 24/1988 - art. 134 co.l. lett. a e art. 136 D.Lgs. 42/2004				
Beni dichiarati		ab05B_001	lett. a) e b) beni singoli (torrioni, protegi, ville, parchi e giardini)	art. 8 NTA
		cd05B_001	lett. c) e d) beni d'interesse varie località con valore storico tradizionale, bellezze panoramiche	art. 8 NTA
		cdv05B_001	lett. c) e d) beni d'interesse varie località per zone di interesse archeologico	art. 8 NTA
		ab05B_001	adattamento alla legge dell'art. 136 co.l. D.Lgs. 42/2004 05B codice ISAT della provincia 001 numero progressivo	

Riconoscimento delle aree tutelate per legge art. 134 co.l. lett. b) e art. 142 co.l. D.Lgs. 42/2004				
Beni scoperti di legge		a05B_001	a) protezione delle bauc costiere marittime	art. 33 NTA
		b05B_001	b) protezione delle coste dei laghi	art. 34 NTA
		c05B_001	c) protezione dei fiumi, torrenti, corsi d'acqua	art. 35 NTA
		d05B_001	d) protezione delle montagne sopra quota di 1.200 mt. s.l.m.	art. 36 NTA
		f05B_001	f) protezione dei giardini e delle riserve naturali	art. 37 NTA
		g05B_001	g) protezione delle aree boschive	art. 38 NTA
		h05B_001	h) disciplina per le aree assegnate alle università agricole e per le aree giuridiche di uso civico	art. 39 NTA
		i05B_001	i) protezione delle coste urbane	art. 40 NTA
		m05B_001	m) protezione delle aree di interesse archeologico	art. 41 NTA
		m05B_001	na) protezione archivi di interesse archeologico	art. 41 NTA
		m05B_001	nb) protezione punti di interesse archeologico e relativa fascia di rispetto	art. 41 NTA
		m05B_001	nc) protezione linee di interesse archeologico e relativa fascia di rispetto	art. 41 NTA
		af05B_001	adattamento alla legge dell'art. 142 co.l. D.Lgs. 42/2004 05B codice ISAT della provincia 001 numero progressivo	

NTA: da usare soltanto nel co. 2 art. 142 D.Lgs. 42/2004 non come individuato nel presente regolamento

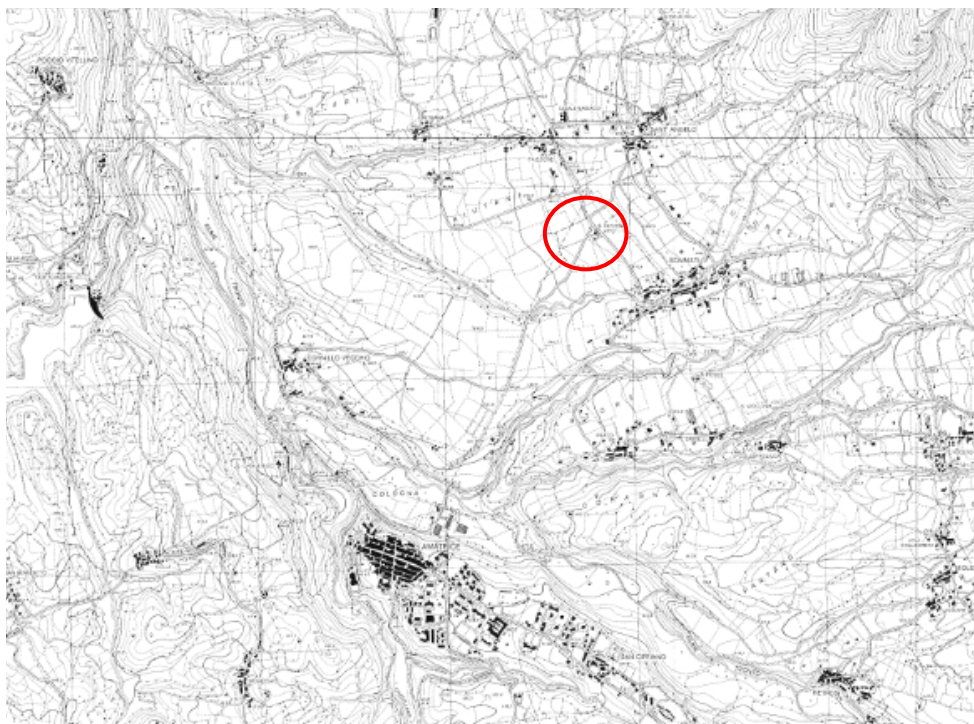
Individuazione del patrimonio identitario regionale art. 134 co.l. lett. c) D.Lgs. 42/2004				
Beni riconosciuti di piano		aa_001	aree agricole della campagna romana e delle bonifiche agricole	art. 42 NTA
		ca_001	insediamenti urbani storici e relativa fascia di rispetto	art. 42 NTA
		ra_001	borgli dell'archeologia rurale	art. 44 NTA
		trp_001	beni singoli dell'archeologia rurale e relativa fascia di rispetto	art. 44 NTA
		rp_001	beni parziali testimonianza dei caratteri archeologici e storici e relativa fascia di rispetto	art. 45 NTA
		rl_001	beni lineari testimonianza dei caratteri archeologici e storici e relativa fascia di rispetto	art. 45 NTA
		ra_001	canali delle bonifiche agricole e relativa fascia di rispetto	art. 46 NTA
		rg_001	beni testimonianza dei caratteri identitari regionali geomorfologici e carsi spogli e relativa fascia di rispetto	art. 47 NTA
		ra_001	L. 10 del 2004 del bene storico 001 numero progressivo	

	aree urbanizzate del PTPR
	limiti comunali

3.3.3. Tavola "VINCOLO IDROGEOLOGICO" – Foglio "L"



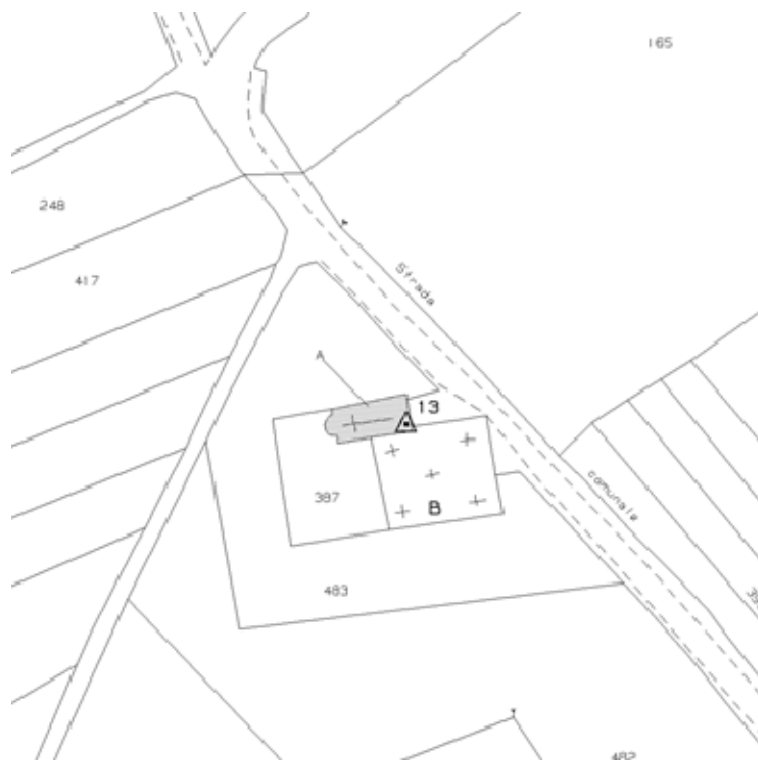
3.3.4. CTR - Carta Tecnica Regionale – Foglio n. 337 quadrante II



3.3.5. Mappa d'impianto - Anno 1919 circa



3.3.6. Estratto di mappa – Foglio 36 p.lle A, B, 387 e 483



4. SITUAZIONE ATTUALE

4.1. INQUADRAMENTO



4.2. SITUAZIONE CATASTALE - Proprietà delle particelle sulla quale insiste il Cimitero di Sommati

- **Fg 36 p.lla A**
(non censite – partita 1) di proprietà dell'istituto Diocesano per il sostentamento del Clero di Rieti;



Chiesa di San Pietro in Campo finanziata con Ordinanza n. 84/2019
Anno 2011

- **Fg 36 p.lla B**
(non censite – partita 1),
- **Fg 36 p.lla 387**
Intestata al Comune di Amatrice;
- **Fg 36 p.lla 483**
Intestata all'istituto Diocesano per il sostentamento del Clero di Rieti



Sulla particella 483 è stato realizzato 1 loculario provvisorio:

Blocco A

capienza 96 loculi

liberi 43 loculi (circa)



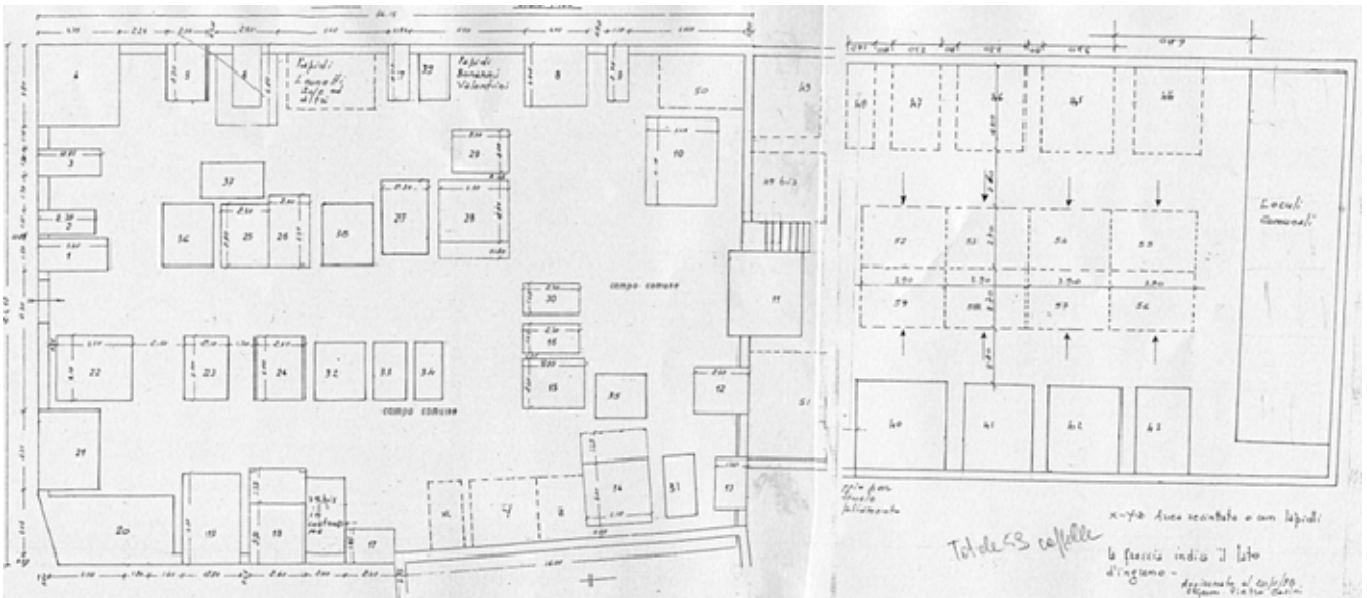
con Delibera Comunale n. 4 del 14.04.2023 sono state avviate le attività per l'acquisizione al patrimonio indisponibile Comunale della p.lla 483 per mq 560,00 (colore celeste);
altresì per mq 267,00 (colore rosso) si intende procedere con l'acquisizione sanate per pubblica utilità ai sensi dell'art. 42 bis DPR 327/01;

per la restante parte della particella 483 di circa mq 2.295,00 si (colore celeste) intende procedere all'acquisizione per pubblica utilità.

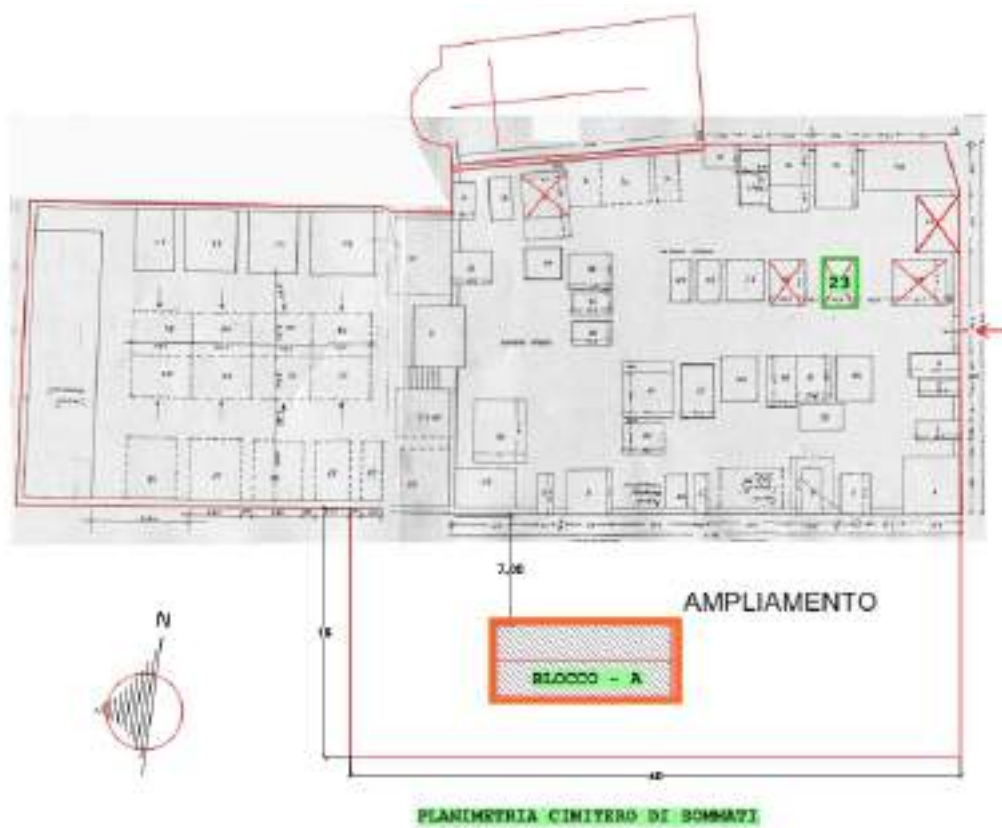
5. PERCENTUALE DEL DANNO

Con il sisma del 24 agosto 2016 sono stati riscontrati danni nel cimitero di Sommati con una percentuale del danno di circa il 70 % sull'intero cimitero, con le sottoindicate ordinanze si è proceduto alla demolizione di un totale di 5 cappelle gentilizie e diversi puntellamenti.

6. ORDINANZE dopo il sisma 2016



planimetria cimitero prima del Sisma 2016



planimetria cimitero dopo del Sisma 2016

6.1. ORDINANZA n. 450 del 20/06/2017 con la quale veniva disposto interventi di Somma urgenza da eseguire presso al Cimitero di Sommati

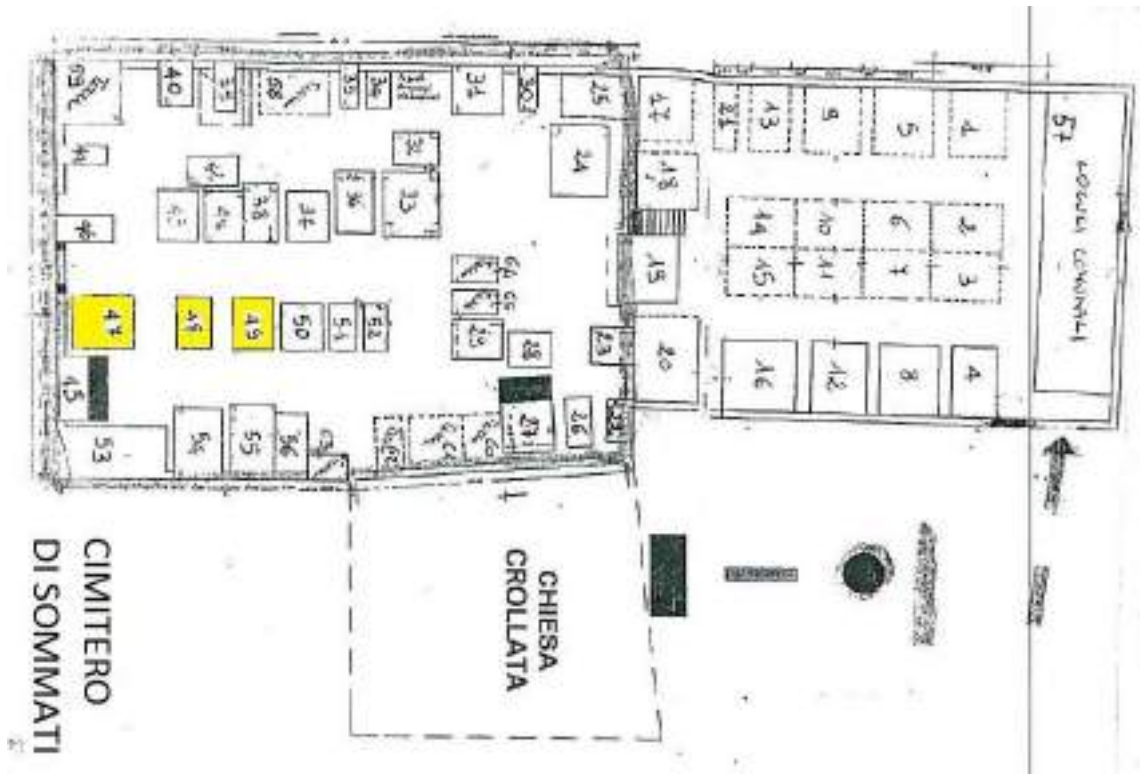


6.2. ORDINANZA n. 503 del 28/06/2017 con la quale veniva disposta la demolizione di loculi e cappelle nel Cimitero di Sommati (annullava e sostituiva la precedente ordinanza)

Loculari 14 e 21



6.3. ORDINANZA n. 558 del 01/08/2017 con la quale veniva disposta la demolizione di loculi e cappelle nel Cimitero di Sommati



Comune di Anatrice Prot. n. 0010754 del 03-06-2024 partenza

Allegato alla SCHEDA n. 02

015 DEL 01/08/2017

ALLEGATO FOTOGRAFICO
CIMITERO DI SOMMATI - CAPPELLA 47



CIMITERO DI SOMMATI - CAPPELLE 48 E 49



7. FERETRI PRESENTI NEL CIMITERO DI SOMMATI

A seguito dei crolli e prima delle demolizioni, e a seguito dell'ordinanze, si è proceduto allo spostamento dei feretri nelle strutture "loculari provvisori".

Si possono conteggiare all'incirca 53 salme spostate nella prima fase emergenziale, che dovranno tornare, nelle cappelle/loculari di partenza, una volta ultimati i lavori di ripristino dell'intero cimitero.

Nel cimitero di Sommati sono presenti:

- **60 cappelle gentilizie** di proprietà dei rispettivi concessionari dell'area cimiteriale, per un totale di oltre 200 salme;
- **1 loculario comunale** con oltre 90 salme tumulate;
- e diverse **inumazioni a terra**.

Nel Cimitero di Sommati, si possono conteggiare oltre **380 salme tumulate/inumate**.



Comune di Amatrice (RI)

**RECUPERO E RICOSTRUZIONE DEL
CIMITERO DI SCAI**

RELAZIONE

Sommario

1. PREMESSA	3
2. OBIETTIVI	3
3. ALLEGATI PROGETTUALI	3
4. SITUAZIONE ATTUALE	9
5. PERCENTUALE DEL DANNO	10
6. ORDINANZE dopo il sisma 2016	10
7. FERETRI PRESENTI NEL CIMITERO DI SCAI	12

1. PREMESSA

La presente relazione descrive lo stato di fatto del bene immobile oggetto di intervento di recupero denominato: Cimitero di SCAI.

Tale documento è frutto di una ricerca condotta per ricostruire il quadro storico e valutare le componenti materiali, compromesse dal Sisma che ha colpito il Centro Italia nel 2016, e procedere alla progettazione per il ripristino del cimitero e le riparazioni del caso.

Si è proceduto, inoltre, a valutare le varie esigenze (ampliamenti, parcheggi, servizi, ecc.) connessi con l'edilizia cimiteriale.

2. OBIETTIVI

Si richiede uno studio storico dettagliato per il ripristino del Cimitero con le caratteristiche dell'epoca di realizzazione.

Alla ricerca storica bisognerà affiancare uno studio architettonico, attraverso sopralluoghi, campagne di rilievo fotografiche utilizzando le più moderne tecnologie in campo di rilievo (Rilievo Laser Scanner 3D) che ne permetterà l'esatta restituzione BIM.

Bisognerà controllare le reti esistenti di luce elettrica e acqua potabile, e dotato, dove possibile, di idonei servizi igienici per il pubblico e/o per il personale addetto al cimitero, così come previsto dalla norma sanitaria.

I servizi igienici dovranno rispondere ai requisiti previsti dalle norme in materia di igiene e sanità pubblica, dalle norme in materia di tutela della salute e della sicurezza nei luoghi di lavoro e dalle norme per l'abbattimento delle barriere architettoniche.

Lo spazio di terreno adibito a campo comune del cimitero dovrà essere provvisto di canalizzazioni superficiali per il pronto smaltimento delle acque meteoriche e, ove necessario, di opportuno drenaggio, purché questo non provochi un'eccessiva privazione dell'umidità del terreno destinato all'inumazione tale da nuocere al regolare andamento di mineralizzazione dei cadaveri.

3. ALLEGATI PROGETTUALI

Alla relazione si allegano gli elaborati grafici rappresentativi dell'inquadramento urbanistico dell'area, il rilievo dello stato di fatto e il piano delle indagini. Il tutto integrato da una relazione fotografica comprensiva di rilievo fotografico.

3.1. DATI GENERALI

Indirizzo	Strada Provinciale 19, Amatrice (RI)
Dati Catastali	Foglio 86 particella A, 187, 302,185
Vincoli	Sistema del Paesaggio Agrario di Valore Vincolo Idrogeologico R.D.L. 3267/ 1923 (DGR 6215/ 96 e 3888/ 98) Vincolo Monumentale
Proprietà	Comune di Amatrice (RI)
Ente utilizzatore	Comune di Amatrice – struttura cimiteriale
Committente	USR Lazio

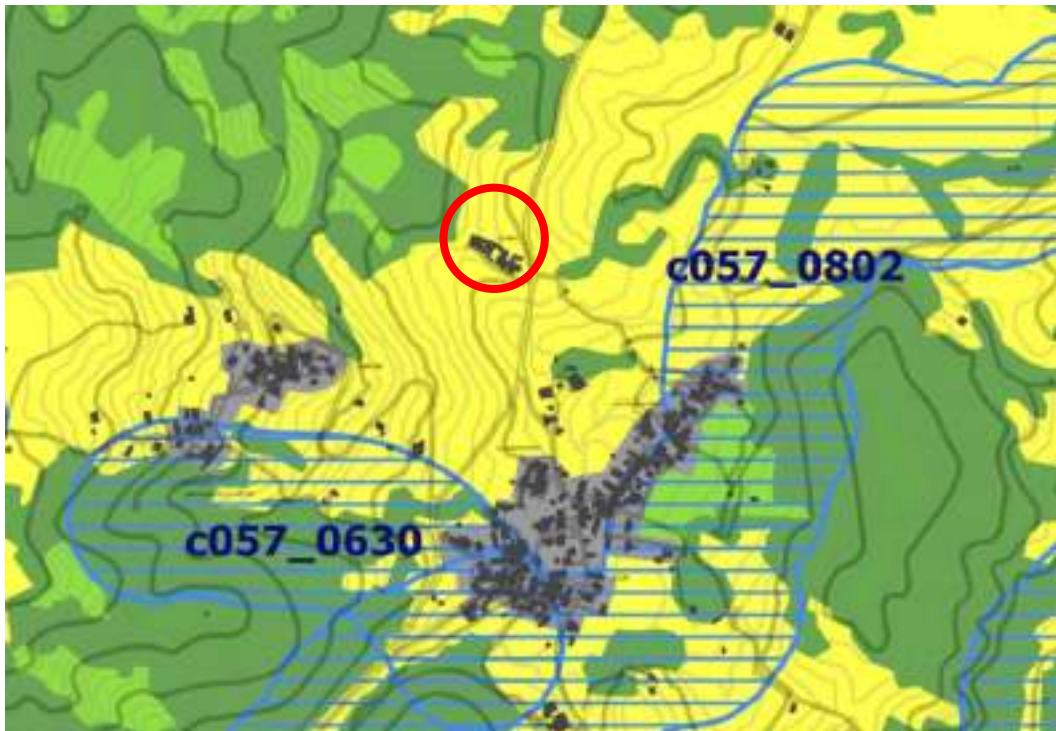
3.2. OGGETTO DELL'INTERVENTO

Oggetto	
Tipo	Cimitero comunale
Qualificazione	Pubblica
Denominazione	Cimitero di Scai
Uso attuale	Cimitero
Localizzazione	
Coordinate	42°38'28.4"N - 13°12'26.1"E https://maps.app.goo.gl/SUcwDgtmPj6aF5Eh7
Classificazione Urbanistica	
PRG	Zona E1 agricola – Zona RC rispetto cimiteriale

3.3. INQUADRAMENTO TERRITORIALE

A seguire alcuni estratti di mappa volti all'inquadratura territoriale. In rosso l'area di intervento.

3.3.1. PTPR - TAVOLA A "Sistemi e ambiti del Paesaggio"



Legenda

Sistema del Paesaggio Naturale	
	Paesaggio Naturale
	Paesaggio Naturale di Interesse
	Paesaggio Naturale Agrario
	Coste marine, laghi e corsi d'acqua

Sistema del Paesaggio Agrario	
	Paesaggio Agrario di Interesse Naturale
	Paesaggio Agrario di Interesse
	Paesaggio Agrario di Interesse

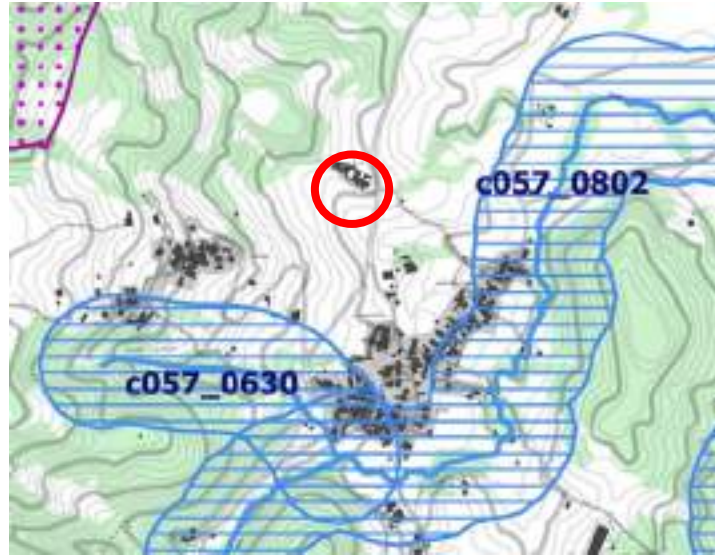
Sistema del Paesaggio Inurbato	
	Paesaggio dei Centri e Piazze Storici con relativi spazi di rispetto
	Parchi, Ville e Giardini Storici
	Paesaggio degli Insediamenti Urbani
	Paesaggio degli Insediamenti in Espansione
	Paesaggio dell'Insediamento Storico Diffuso
	Reti Infrastrutturali e Servizi

	Area di Visualità
	Fasce di Visualità
	Perimetri patrimoniali
	Ambiti di recupero e valorizzazione paesaggistica
	Planimetrie con vincoli paesaggistici

Sistema del paesaggio Agrario di Valore



3.3.2. PTPR - TAVOLA B "Beni e Paesaggi"



Legenda

Individuazione dagli immobili e delle aree di notevole interesse pubblico L.R. 38/1983 - art. 14 L.R. 24/1988 - art. 134 co.1 lett.a e art. 136 D.Lgs.42/2004				
Beni dichiarati		ab58_001	lett. a) e b) beni singoli (castelli, protettori, ville, parchi e giardini)	art.8 NTA
		cd58_001	lett. c) e d) beni d'interesse varie località con valore estetico tradizionale, bellezze panoramiche	art.8 NTA
		cdv58_001	lett. c) e d) beni d'interesse varie località per zone di interesse archeologico	art.8 NTA
		ab58_001	ad attuazione dell'art. 118 co.1 D.Lgs. 42/2004 058 codice SDAT della provincia 001 natura protetta	

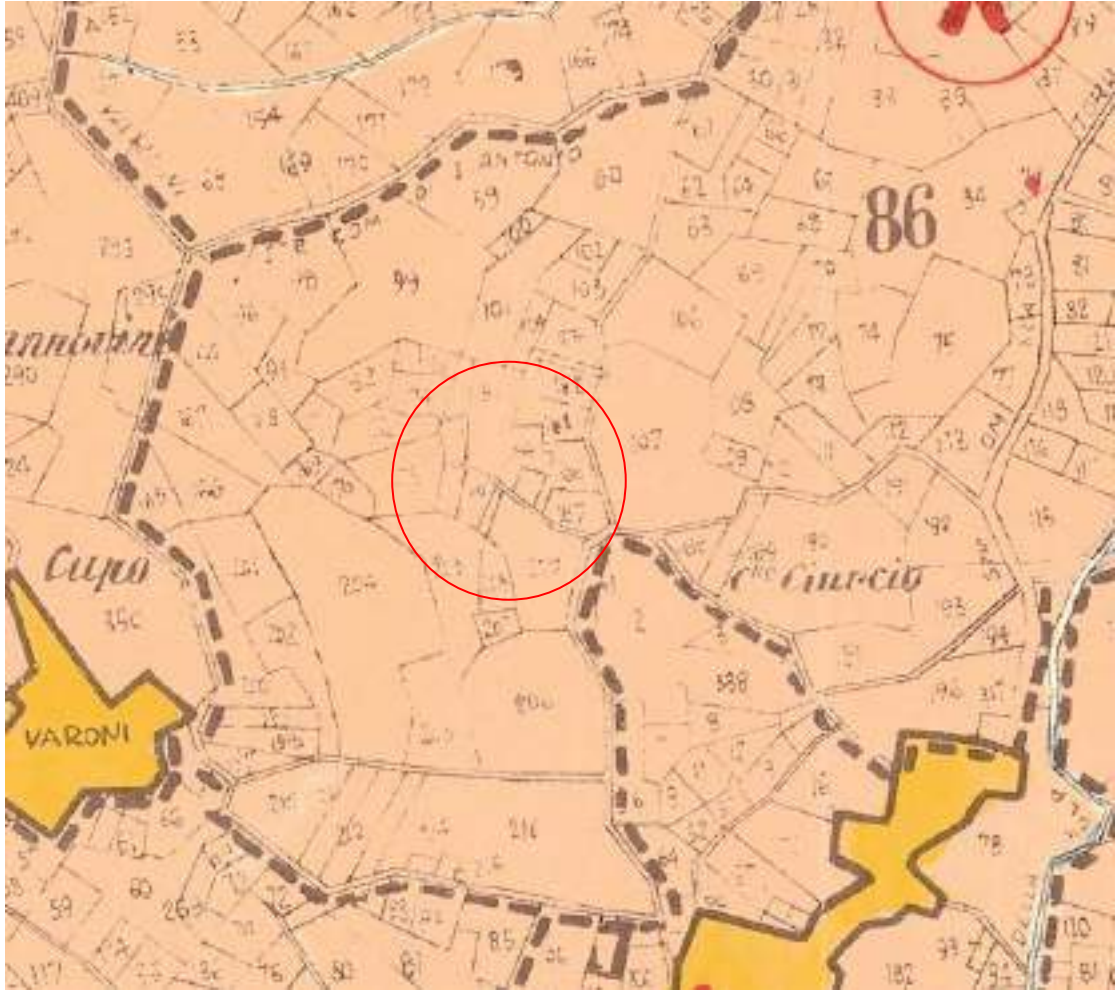
Ricognizione delle aree tutelate per legge art. 134 co.1 lett.b) e art. 142 co.1 D.Lgs. 42/2004				
Beni scoperti di legge		a58_001	a) protezione delle baia costiere marittime	art. 33 NTA
		b58_001	b) protezione delle coste dei laghi	art. 34 NTA
		c58_001	c) protezione dei fiumi, torrenti, corsi d'acqua	art. 35 NTA
		d58_001	d) protezione delle montagne sopra quota di 1.200 mt. s.l.m.	art. 36 NTA
		f58_001	f) protezione dei giardini e delle riserve naturali	art. 37 NTA
		g58_001	g) protezione delle aree boschive	art.38 NTA
		h58_001	h) disciplina per le aree assegnate alle università agricole e per le aree giuridiche di uso civico	art. 39 NTA
		i58_001	i) protezione delle coste urbane	art. 40 NTA
		m58_001	m) protezione delle aree di interesse archeologico	art.41 NTA
		m58_001	na) protezione archivi di interesse archeologico	art.41 NTA
		m58_001	nb) protezione punti di interesse archeologico e relativa fascia di rispetto	art.41 NTA
		m58_001	nc) protezione linee di interesse archeologico e relativa fascia di rispetto	art.41 NTA
		ad attuazione dell'art. 142 co.1 D.Lgs. 42/2004 058 codice SDAT della provincia 001 natura protetta		

NTA delle aree tutelate nel co. 2 art. 142 D.Lgs. 42/2004 non sono individuate nel presente elaborato

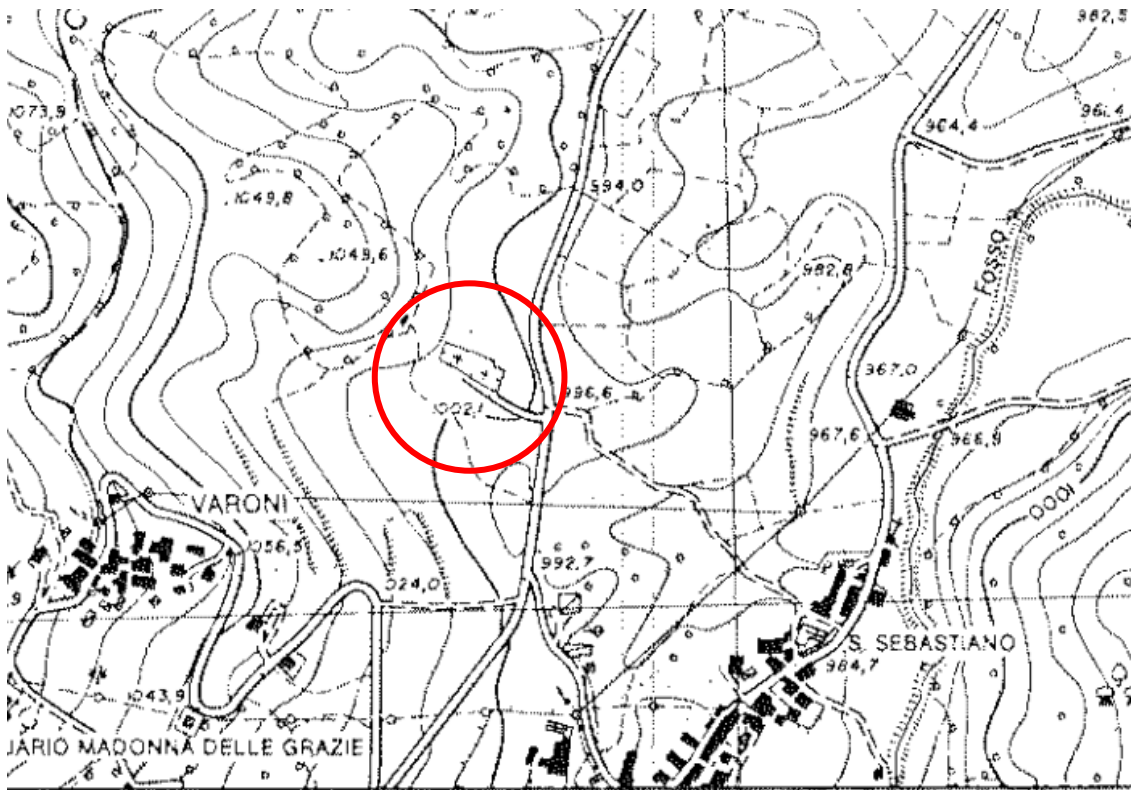
Individuazione del patrimonio identitario regionale art. 134 co.1 lett.c) D.Lgs. 42/2004				
Beni ricogniti di piano		aa_001	aree agricole della campagna romana e delle bonifiche agricole	art.42 NTA
		ca_001	insediamenti urbani storici e relativa fascia di rispetto	art.42 NTA
		ra_001	borgli dell'archeostoria rurale	art.44 NTA
		trp_001	beni singoli dell'archeostoria rurale e relativa fascia di rispetto	art.44 NTA
		tp_001	beni parziali testimonianza dei caratteri archeologici e storici e relativa fascia di rispetto	art.45 NTA
		tl_001	beni lineari testimonianza dei caratteri archeologici e storici e relativa fascia di rispetto	art.45 NTA
		ra_001	canali delle bonifiche agricole e relativa fascia di rispetto	art.46 NTA
		rg_001	beni testimonianza dei caratteri identitari regionali geomorfologici e carsici spogli e relativa fascia di rispetto	art.47 NTA
		ra_001	L. 10 del 2004 del bene storico 001 natura protetta	

	aree urbanizzate del PTPR
	limiti comunali

3.3.3. Tavola "VINCOLO IDROGEOLOGICO" – Foglio "L"




3.3.4. CTR - Carta Tecnica Regionale – Foglio n. 337 quadrante II



3.3.5. Mappa d'impianto - Anno 1919 circa



3.3.6. Estratto di mappa – Foglio 86 p.lle A, 185, 187, 302



4. SITUAZIONE ATTUALE

4.1. INQUADRAMENTO



4.2. SITUAZIONE CATASTALE - Proprietà delle particelle sulla quale insiste il Cimitero di Scai

- **Fg 86 p.lla A e p.lla185** di proprietà del Comune di Amatrice (p.lle cerchiare di colore verde);
- **Fg 86 p.lle 181, 187 e 302** Intestate ad altri (p.lle cerchiare di colore rosso).



5. PERCENTUALE DEL DANNO

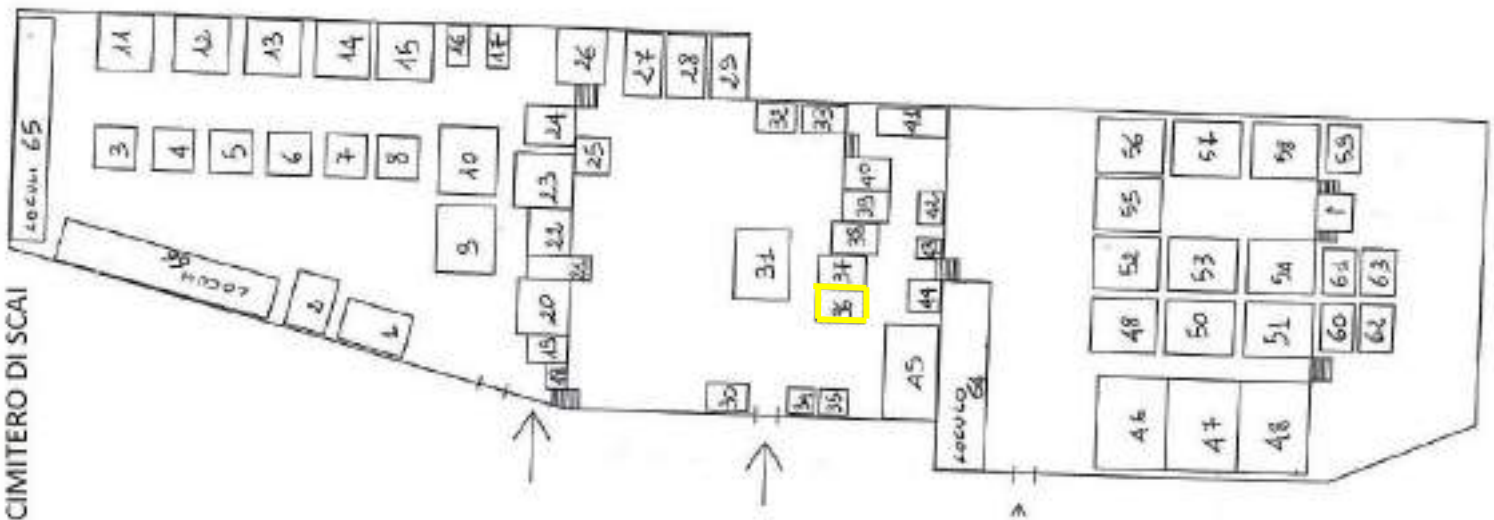
Con il sisma del 24 agosto 2016 sono stati riscontrati alcuni danni nel cimitero di Scai con una percentuale del danno di circa il **20%** sull'intero cimitero, con le sottoindicate ordinanze si è proceduto alla demolizione di una cappella gentilizia, contraddistinta al n. 24 della seguente planimetria e diversi puntellamenti.



planimetria cimitero dopo del Sisma 2016

6. ORDINANZE dopo il sisma 2016

6.1. ORDINANZA n. 495 del 28/06/2017 con la quale veniva disposto interventi di Somma urgenza da eseguire presso al Cimitero di Scai



planimetria cimitero allegata alle varie ordinanze varie ordinanze

6.2. ORDINANZA n. 526 del 12/07/2017 con la quale veniva disposta la demolizione della cappella 36



Cappella 36



7. FERETRI PRESENTI NEL CIMITERO DI SCAI

A seguito della demolizione, e a seguito dell'ordinanze, si è proceduto allo spostamento dei feretri in una struttura provvisoria realizzata in tubi e giunti dove sono ricoverate alcune salme della cappella oggetto di demolizione.

Nel cimitero di Scai sono presenti:

- **72 cappelle gentilizie** di proprietà dei rispettivi concessionari dell'area cimiteriale, per un totale di oltre 360 salme;
- **3 loculari comunali** con oltre 160 salme tumulate;
- e diverse **inumazioni a terra**.

Nel Cimitero di Scai, si possono conteggiare oltre **550 salme tumulate/inumate**.



Comune di Amatrice (RI)

**RECUPERO E RICOSTRUZIONE DEL
CIMITERO DI PASCIANO**

RELAZIONE

Sommario

1. PREMESSA	3
2. OBIETTIVI	3
3. ALLEGATI PROGETTUALI	3
4. SITUAZIONE ATTUALE	9
5. PERCENTUALE DEL DANNO	10
6. ACCESSO AL CIMITERO	10
7. FERETRI PRESENTI NEL CIMITERO DI PASCIANO	10

1. PREMESSA

La presente relazione descrive lo stato di fatto del bene immobile oggetto di intervento di recupero denominato: Cimitero di PASCIANO

Tale documento è frutto di una ricerca condotta per ricostruire il quadro storico e valutare le componenti materiali, compromesse dal Sisma che ha colpito il Centro Italia nel 2016, e procedere alla progettazione per il ripristino del cimitero e le riparazioni del caso.

Si è proceduto, inoltre, a valutare le varie esigenze (ampliamenti, parcheggi, servizi, ecc.) connessi con l'edilizia cimiteriale.

2. OBIETTIVI

Si richiede uno studio storico dettagliato per il ripristino del Cimitero con le caratteristiche dell'epoca di realizzazione.

Alla ricerca storica bisognerà affiancare uno studio architettonico, attraverso sopralluoghi, campagne di rilievo fotografiche utilizzando le più moderne tecnologie in campo di rilievo (Rilievo Laser Scanner 3D) che ne permetterà l'esatta restituzione BIM.

Il cimitero dovrà essere recintato lungo il perimetro da un muro o altra idonea recinzione avente un'altezza non inferiore a metri 2,50 dal piano esterno di campagna.

Dovrà essere approvvigionato di luce elettrica e acqua potabile, dotato, dove possibile, di idonei servizi igienici per il pubblico e/o per il personale addetto al cimitero, così come previsto dalla norma sanitaria.

I servizi igienici dovranno rispondere ai requisiti previsti dalle norme in materia di igiene e sanità pubblica, dalle norme in materia di tutela della salute e della sicurezza nei luoghi di lavoro e dalle norme per l'abbattimento delle barriere architettoniche.

Lo spazio di terreno adibito a campo comune del cimitero dovrà essere provvisto di canalizzazioni superficiali per il pronto smaltimento delle acque meteoriche e, ove necessario, di opportuno drenaggio, purché questo non provochi un'eccessiva privazione dell'umidità del terreno destinato all'inumazione tale da nuocere al regolare andamento di mineralizzazione dei cadaveri.

3. ALLEGATI PROGETTUALI

Alla relazione si allegano gli elaborati grafici rappresentativi dell'inquadramento urbanistico dell'area, il rilievo dello stato di fatto e il piano delle indagini. Il tutto integrato da una relazione fotografica comprensiva di rilievo fotografico.

3.1. DATI GENERALI

Indirizzo	https://maps.app.goo.gl/DEFiJZf5pVJzGFj38
Dati Catastali	Foglio 23 particella B
Vincoli	Sistema del Paesaggio Naturale di Continuità Vincolo Idrogeologico R.D.L. 3267/ 1923 (DGR 6215/ 96 e 3888/ 98) Vincolo Monumentale
Proprietà	Comune di Amatrice (RI)
Ente utilizzatore	Comune di Amatrice – struttura cimiteriale
Committente	USR Lazio

3.2. OGGETTO DELL'INTERVENTO

Oggetto	
Tipo	Cimitero comunale
Qualificazione	Pubblica
Denominazione	Cimitero di Pasciano
Uso attuale	Cimitero
Localizzazione	
Coordinate	42°38'28.4"N - 13°12'26.1"E https://maps.app.goo.gl/DEFiJZf5pVJzGFj38
Classificazione Urbanistica	
PRG	Zona E1 agricola - Zona RC rispetto cimiteriale

3.3. INQUADRAMENTO TERRITORIALE

A seguire alcuni estratti di mappa volti all'inquadratura territoriale. In rosso l'area di intervento.

3.3.1. PTPR - TAVOLA A "Sistemi e ambiti del Paesaggio"



Legenda

Sistema del Paesaggio Naturale	
	Paesaggio Generale
	Paesaggio Generale di Continuità
	Paesaggio Generale Agrario
	Coste marine, insediamenti e corsi d'acqua

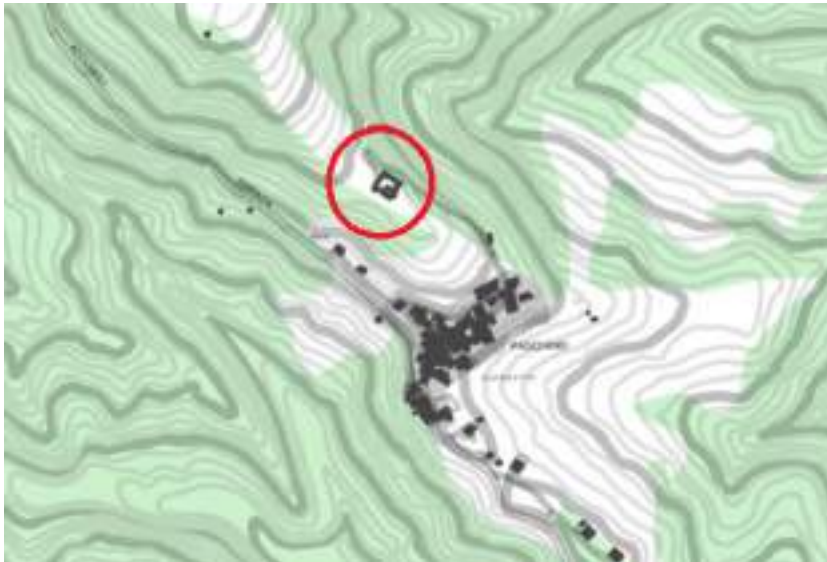
Sistema del Paesaggio Agrario	
	Paesaggio Agrario di Rilievato Naturale
	Paesaggio Agrario di Rilievato
	Paesaggio Agrario di Conoscenza

Sistema del Paesaggio Insediativo	
	Paesaggio dei Centri e Punti Stronco con relativi fasce di rispetto
	Parchi, Ville e Giardini Storici
	Paesaggio degli Insediamenti Urbani
	Paesaggio degli Insediamenti in Emersione
	Paesaggio dell'Insediamento Storico Diffuso
	Reti, Infrastrutture e Servizi

	Area di Visuale
	Fasce di Rispetto
	Perimetri perimetrali
	Areali di recupero e valorizzazione paesaggistica
	Planimetrie con vincoli paesaggistici

Sistema del Paesaggio Naturale di Continuità

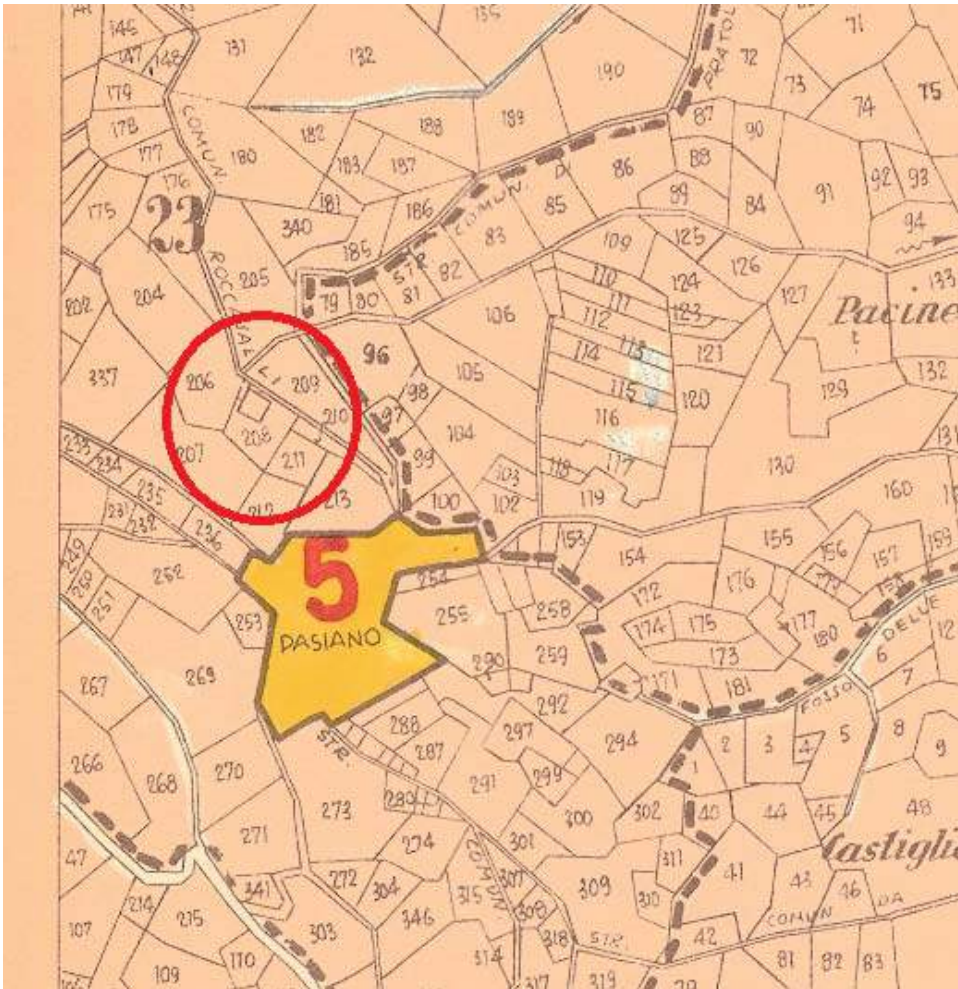
3.3.2. PTPR - TAVOLA B "Beni e Paesaggi"



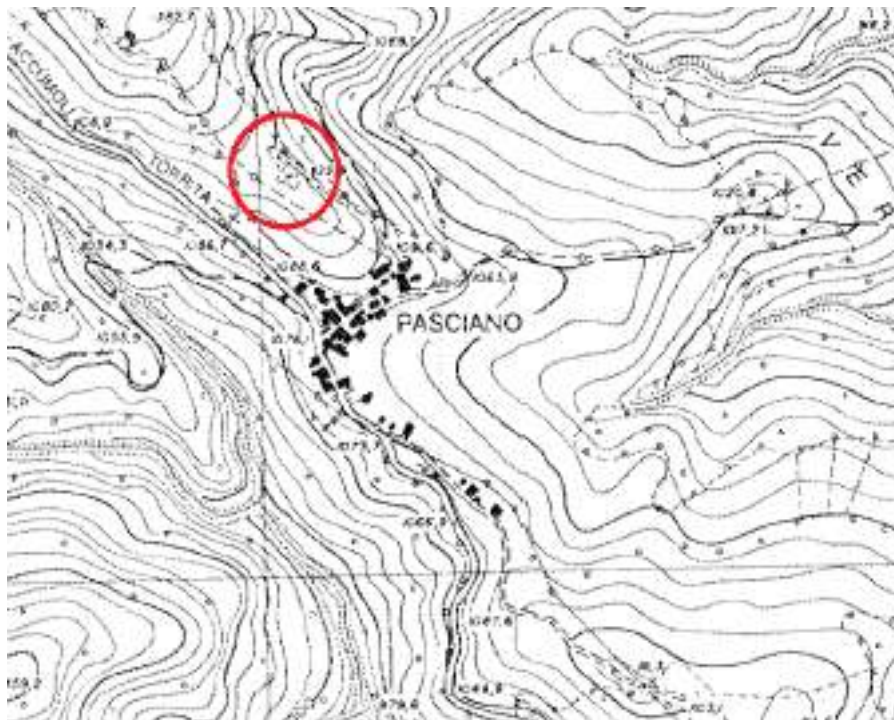
Legenda

Individuazione degli immobili e delle aree di notevole interesse pubblico. L.R. 38/1983 - art. 14 L.R. 24/1998 - art. 134 co.l. lett. a e art. 136 D.Lgs. 42/2004							
Beni dichiarati		ab05B_001	lett. a) e b) beni singoli (torrioni, protegi, ville, parchi e giardini)	art. 8 NTA			
		cd05B_001	lett. c) e d) beni d'interesse varie località con valore estetico tradizionale, bellezze panoramiche	art. 8 NTA			
		cdv05B_001	lett. c) e d) beni d'interesse varie località per zone di interesse archeologico	art. 8 NTA			
		ab05B_001	abbinamento all'art. 138 co.l. D.Lgs. 42/2004 05B codice SDAT della provincia 001 numero progressivo				
Riconoscimento delle aree tutelate per legge art. 134 co.l. lett. b) e art. 142 co.l. D.Lgs. 42/2004							
Beni scoperti di legge		a05B_001	a) protezione delle bauc costiere marittime	art. 33 NTA			
		b05B_001	b) protezione delle coste dei laghi	art. 34 NTA			
		c05B_001	c) protezione dei fiumi, torrenti, corsi d'acqua	art. 35 NTA			
		d05B_001	d) protezione delle montagne sopra quota di 1.200 mt. s.l.m.	art. 36 NTA			
		f05B_001	f) protezione dei giardini e delle riserve naturali	art. 37 NTA			
		g05B_001	g) protezione delle aree boschive	art. 38 NTA			
		h05B_001	h) disciplina per le aree assegnate alle università agricole e per le aree granarie di uso civico	art. 39 NTA			
		i05B_001	i) protezione delle coste urbane	art. 40 NTA			
		m05B_001	m) protezione delle aree di interesse archeologico	art. 41 NTA			
		m05B_001	na) protezione archivi di interesse archeologico	art. 41 NTA			
		m05B_001	nb) protezione punti di interesse archeologico e relativa fascia di rispetto	art. 41 NTA			
		m05B_001	nc) protezione linee di interesse archeologico e relativa fascia di rispetto	art. 41 NTA			
		a05B_001	abbinamento all'art. 140 co.l. D.Lgs. 42/2004 05B codice SDAT della provincia 001 numero progressivo				
NTA da non indicare nel co. 2 art. 142 D.Lgs. 42/2004 ma come individuato nel presente elaborato							
Individuazione del patrimonio identitario regionale art. 134 co.l. lett. c) D.Lgs. 42/2004							
Beni riconosciuti di piano		aa_001	aree agricole della campagna romana e delle bonifiche agricole	art. 42 NTA			
		ca_001	insediamenti urbani storici e relativa fascia di rispetto	art. 42 NTA			
		ra_001	borgli dell'archeologia rurale	art. 44 NTA			
		trp_001	beni singoli dell'archeologia rurale e relativa fascia di rispetto	art. 44 NTA			
		rp_001	beni puntuali testimonianza dei caratteri archeologici e storici e relativa fascia di rispetto	art. 45 NTA			
		rl_001	beni lineari testimonianza dei caratteri archeologici e storici e relativa fascia di rispetto	art. 45 NTA			
		ra_001	canali delle bonifiche agricole e relativa fascia di rispetto	art. 46 NTA			
		rg_001	beni testimonianza dei caratteri identitari regionali geomorfologici e carsici spogli e relativa fascia di rispetto	art. 47 NTA			
		ra_001	L. 10 del 2004 del bene storico 001 numero progressivo				
<table border="1"> <tr> <td></td> <td>aree urbanizzate del PTPR</td> </tr> <tr> <td></td> <td>limiti comunali</td> </tr> </table>					aree urbanizzate del PTPR		limiti comunali
	aree urbanizzate del PTPR						
	limiti comunali						

3.3.3. Tavola "VINCOLO IDROGEOLOGICO" - Foglio "I"




3.3.4. CTR - Carta Tecnica Regionale - Foglio n. 337 quadrante II



3.3.5. Mappa d'impianto - Anno 1919 circa



3.3.6. Estratto di mappa – Foglio 23 p.lla B



4. SITUAZIONE ATTUALE

4.1. INQUADRAMENTO



4.2. SITUAZIONE CATASTALE - Proprietà delle particelle sulla quale insiste il Cimitero di Pasciano

Fig 23 p.lla B Intestata al Comune di Amatrice;





Comune di Amatrice (RI)

**RECUPERO E RICOSTRUZIONE DEL
CIMITERO DI S.S. SAN LORENZO E FLAVIANO**

RELAZIONE

Sommario

1. PREMESSA	3
2. OBIETTIVI	3
3. ALLEGATI PROGETTUALI	3
4. SITUAZIONE ATTUALE	9
5. PERCENTUALE DEL DANNO	11
6. ORDINANZE dopo il sisma 2016	11
7. FERETRI PRESENTI NEL CIMITERO DI SAN LORENZO E SAN FLAVIANO	15

1. PREMESSA

La presente relazione descrive lo stato di fatto del bene immobile oggetto di intervento di recupero denominato: Cimitero di SAN LORENZO E SAN FLAVIANO

Tale documento è frutto di una ricerca condotta per ricostruire il quadro storico e valutare le componenti materiali, compromesse dal Sisma che ha colpito il Centro Italia nel 2016, e procedere alla progettazione per il ripristino del cimitero e le riparazioni del caso.

Si è proceduto, inoltre, a valutare le varie esigenze (ampliamenti, parcheggi, servizi, ecc.) connessi con l'edilizia cimiteriale.

2. OBIETTIVI

Si richiede uno studio storico dettagliato per il ripristino del Cimitero con le caratteristiche dell'epoca di realizzazione.

Alla ricerca storica bisognerà affiancare uno studio architettonico, attraverso sopralluoghi, campagne di rilievo fotografiche utilizzando le più moderne tecnologie in campo di rilievo (Rilievo Laser Scanner 3D) che ne permetterà l'esatta restituzione BIM.

Bisognerà controllare le reti esistenti di luce elettrica e acqua potabile, e dotato, dove possibile, di idonei servizi igienici per il pubblico e/o per il personale addetto al cimitero, così come previsto dalla norma sanitaria.

Il cimitero dovrà essere recintato lungo il perimetro da un muro o altra idonea recinzione avente un'altezza non inferiore a metri 2,50 dal piano esterno di campagna.

I servizi igienici dovranno rispondere ai requisiti previsti dalle norme in materia di igiene e sanità pubblica, dalle norme in materia di tutela della salute e della sicurezza nei luoghi di lavoro e dalle norme per l'abbattimento delle barriere architettoniche.

Lo spazio di terreno adibito a campo comune del cimitero dovrà essere provvisto di canalizzazioni superficiali per il pronto smaltimento delle acque meteoriche e, ove necessario, di opportuno drenaggio, purché questo non provochi un'eccessiva privazione dell'umidità del terreno destinato all'inumazione tale da nuocere al regolare andamento di mineralizzazione dei cadaveri.

3. ALLEGATI PROGETTUALI

Alla relazione si allegano gli elaborati grafici rappresentativi dell'inquadramento urbanistico dell'area, il rilievo dello stato di fatto e il piano delle indagini. Il tutto integrato da una relazione fotografica comprensiva di rilievo fotografico.

3.1. DATI GENERALI

Indirizzo	https://maps.app.goo.gl/qJuWY2X9UZxyKHNQA
Dati Catastali	Foglio 15 particella A, B e 102
Vincoli	Paesaggio Naturale Agrario Vincolo Idrogeologico R.D.L. 3267/ 1923 (DGR 6215/ 96 e 3888/ 98) Vincolo Monumentale
Proprietà	Comune di Amatrice (RI)
Ente utilizzatore	Comune di Amatrice – struttura cimiteriale
Committente	USR Lazio

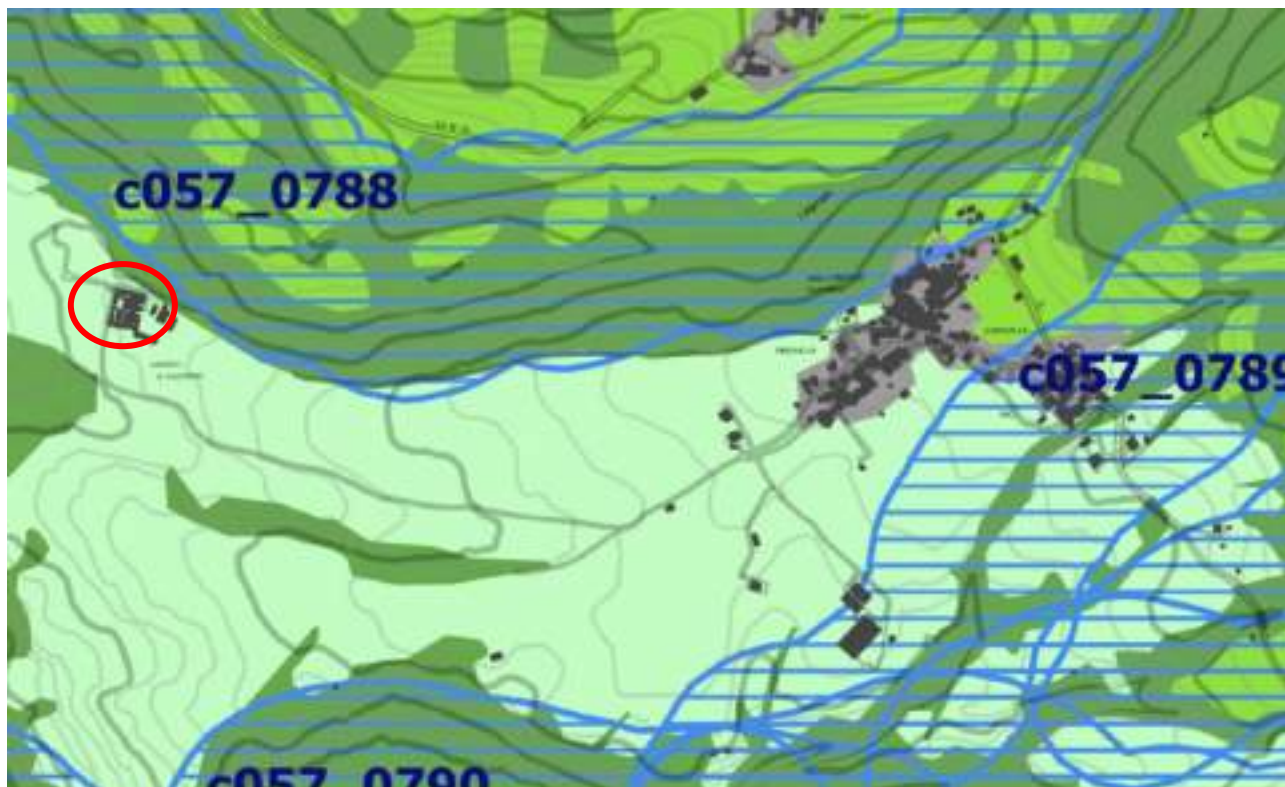
3.2. OGGETTO DELL'INTERVENTO

Oggetto	
Tipo	Cimitero comunale
Qualificazione	Pubblica
Denominazione	Cimitero di San Lorenzo e San Flaviano
Uso attuale	Cimitero
Localizzazione	
Coordinate	42° 39' 53.802" N 13° 16' 22.235"E https://maps.app.goo.gl/qJuWY2X9UZxyKHNQA
Classificazione Urbanistica	
PRG	Zona E1 agricola – Zona archeologica- RC rispetto cimiteriale

3.3. INQUADRAMENTO TERRITORIALE

A seguire alcuni estratti di mappa volti all'inquadratura territoriale. In rosso l'area di intervento.

3.3.1. PTPR - TAVOLA A "Sistemi e ambiti del Paesaggio"



Legenda

Sistema del Paesaggio Naturale	
	Paesaggio Naturale
	Paesaggio Naturale di Interesse
	Paesaggio Naturale Agrario
	Coste marine, insediamenti e corsi d'acqua

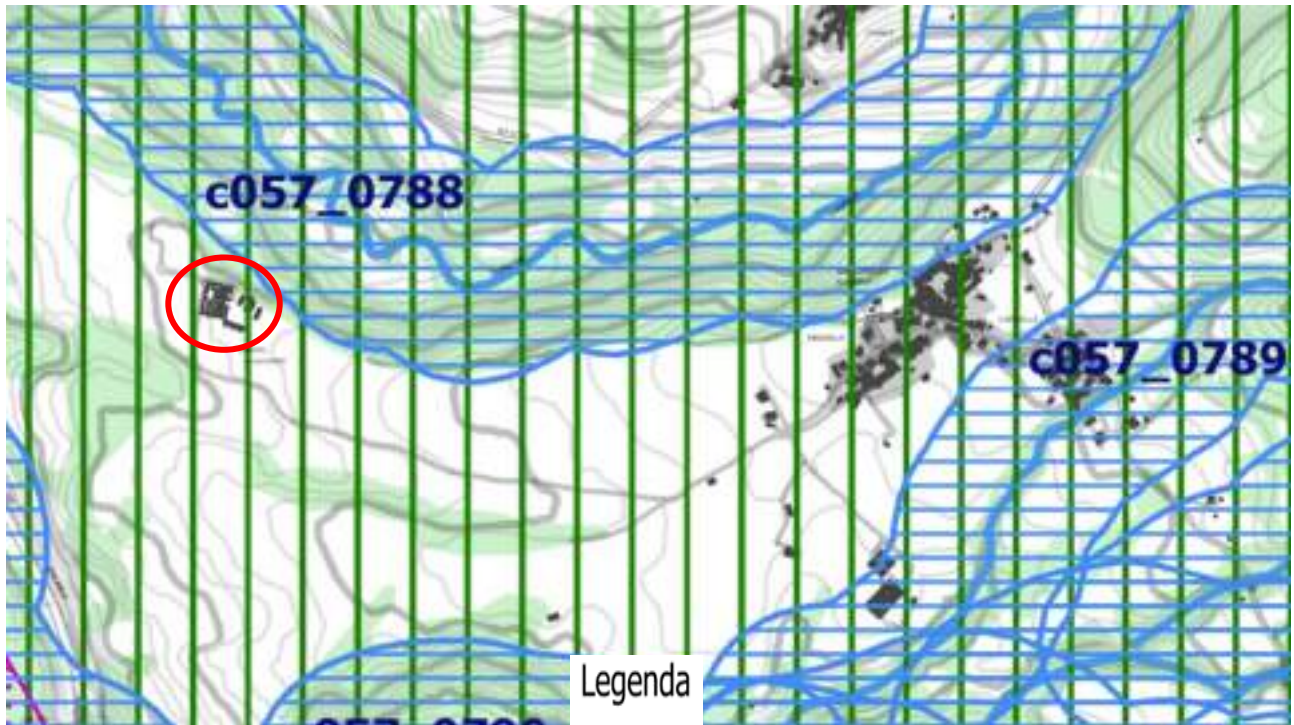
Sistema del Paesaggio Agrario	
	Paesaggio Agrario di Interesse Naturale
	Paesaggio Agrario di Interesse
	Paesaggio Agrario di Interesse

Sistema del Paesaggio Insediativo	
	Paesaggio dei Centri e Punti Storici con relativo fondo di rispetto
	Parchi, Ville e Giardini Storici
	Paesaggio degli Insediamenti Urbani
	Paesaggio degli Insediamenti in Ambiente
	Paesaggio dell'Insediamento Storico Diffuso
	Reti, Infrastrutture e Servizi

	Area di Visuale
	Perimetri di Interesse
	Perimetri patrimoniali
	Ambiti di recupero e valorizzazione paesaggistica
	Perimetri di tutela o vincolo paesaggistico

Paesaggio Naturale Agrario

3.3.2. PTPR - TAVOLA B "Beni e Paesaggi"



Individuazione degli immobili e delle aree di notevole interesse pubblico
L.R. 38/1983 - art. 14 L.R. 24/1998 - art. 134 co.1 lett. a e art. 136 D.Lgs. 42/2004

Beni dichiarati		ab58_001	lett. a) e b) beni singoli naturali, protetti, ville, parchi e giardini	art. 8 NTA
		c058_001	lett. c) e d) beni d'interesse storico locale con valore estetico tradizionale, bellezze paesaggiche	art. 8 NTA
		c4v058_001	lett. c) e d) beni d'interesse storico locale per zone di interesse archeologico	art. 8 NTA
		ab58_001	in riferimento alla lettera dell'art. 136 co.1 D.Lgs. 42/2004 (58 codice SDAT della provincia di Asti) (stato progressivo)	

Riconoscimento delle aree tutelate per legge
art. 134 co.1 lett. b) e art. 142 co.1 D.Lgs. 42/2004

Beni riconosciuti di legge		a058_001	a) protezione delle baie costiere marittime	art. 33 NTA
		b058_001	b) protezione delle coste dei laghi	art. 34 NTA
		c058_001	c) protezione dei fiumi, torrenti, corsi d'acqua	art. 35 NTA
		d058_001	d) protezione delle montagne e sopra quote di 1.200 mt. s.l.m.	art. 36 NTA
		f58_001	f) <u>protezione dei parchi e delle riserve naturali</u>	art. 37 NTA
		g058_001	g) protezione delle aree boschive	art. 38 NTA
		h058_001	h) disciplina per le aree associate alle università agrarie e per le aree giunte di uso libero	art. 39 NTA
		i058_001	i) protezione delle zone umide	art. 40 NTA
		m058_001	m) protezione delle aree di interesse archeologico	art. 41 NTA
		m058_001	m) protezione archivi di interesse archeologico	art. 41 NTA
		m058_001	m) protezione punti di interesse archeologico e relativa fascia di rispetto	art. 41 NTA
		m058_001	m) protezione linee di interesse archeologico e relativa fascia di rispetto	art. 41 NTA
		ab58_001	in riferimento alla lettera dell'art. 142 co.1 D.Lgs. 42/2004 (58 codice SDAT della provincia di Asti) (stato progressivo)	

NTA di cui è stato adottato nel 2012 art. 142 D.Lgs. 42/2004 con stato individuato nel presente regolamento

Individuazione del patrimonio identitario regionale
art. 134 co.1 lett. c) D.Lgs. 42/2004


Beni riconosciuti di piano		ta0_001	aree agricole della campagna romana e delle bonifiche agrarie	art. 42 NTA
		ca_001	insediamenti urbani storici e relativa fascia di rispetto	art. 42 NTA
		tra_001	borghe dell'archeocostiera rurale	art. 44 NTA
		trp_001	beni singoli dell'archeocostiera rurale e relativa fascia di rispetto	art. 44 NTA
		tp_001	beni puntuali testimonianza dei caratteri archeologici e storici e relativa fascia di rispetto	art. 45 NTA
		tl_001	beni lineari testimonianza dei caratteri archeologici e storici e relativa fascia di rispetto	art. 45 NTA
		ra_001	corsi delle bonifiche agrarie e relativa fascia di rispetto	art. 46 NTA
		re_001	beni testimonianza dei caratteri identitari regionali geomorfologici e carsici (poggi) e relativa fascia di rispetto	art. 47 NTA
		ca_001	Linee della categoria dei beni dichiarati (58) (stato progressivo)	

	aree urbanizzate del PTPR
	limiti comunali

3.3.5. Mappa d'impianto - Anno 1919 circa



3.3.6. Estratto di mappa – Foglio 15 p.lla A, B e 102



Comune di Anatrice Prot. n. 0010754 del 03-06-2024 partenza

4. SITUAZIONE ATTUALE

4.1. INQUADRAMENTO



4.2. SITUAZIONE CATASTALE - Proprietà delle particelle sulla quale insiste il Cimitero di San Lorenzo e San Flaviano

Fg 15 p.lla A non censita – partita 1

Fg 15 p.lla B e 102 Intestata al Comune di Amatrice;





Nella particella 102 particella sono stati realizzati due blocchi di loculi provvisori:

Blocco A-B

Capienza 96 loculi

Liberi 2

Blocco C-D

Capienza 96 loculi

Liberi 26



5. PERCENTUALE DEL DANNO

Con il sisma del 24 agosto 2016 sono stati riscontrati danni nel cimitero di San Lorenzo e San Flaviano con una percentuale del danno di circa il 90 % sull'intero cimitero.



6. ORDINANZE dopo il sisma 2016

- 6.1. ORDINANZA n. 447 del 16/06/2017 con la quale veniva disposto interventi di Somma urgenza da eseguire presso al Cimitero di S.S. Lorenzo e Flaviano;
- 6.2. ORDINANZA n. 502 del 28/06/2017 con la quale veniva disposta la demolizione di diverse cappelle (la precedente ordinanza annulla e sostituisce la presente)



planimetria cimitero allegata all'ordinanze

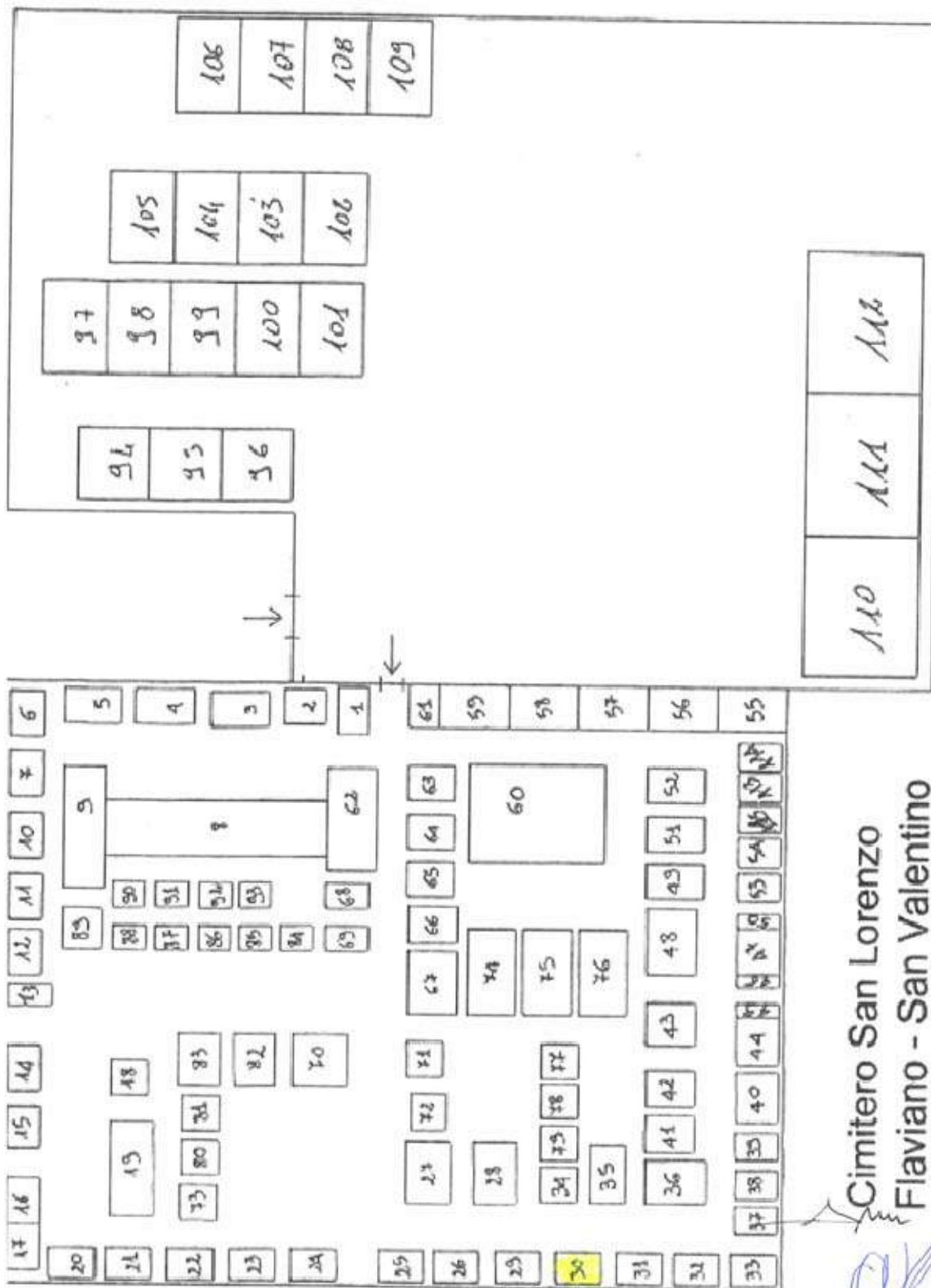
ALLEGATO FOTOGRAFICO



[Handwritten signature]

Comune di Anatrice Prot. n. 0010754 del 03-06-2024 partenza

6.3. ORDINANZA n. 554 del 28/07/2017 con la quale veniva disposta la demolizione di un'ulteriore cappella nel Cimitero di S.S. Lorenzo e Flaviano

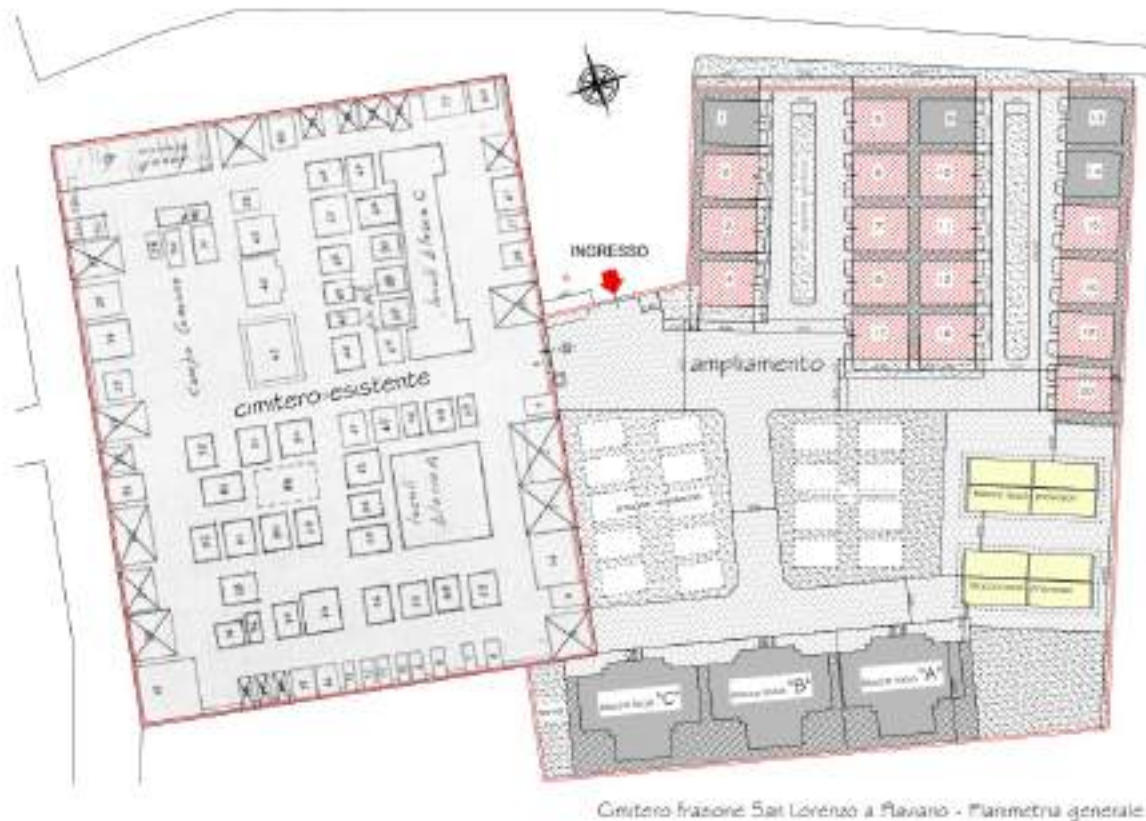


Cimitero San Lorenzo
Flaviano - San Valentino

CIMITERO DI SAN LORENZO E FLAVIANO – CAPPELLA 30



[Handwritten signatures in blue ink]



planimetria cimitero dopo del Sisma 2016

7. FERETRI PRESENTI NEL CIMITERO DI SAN LORENZO E SAN FLAVIANO

Nel cimitero di San Lorenzo e San Flaviano sono presenti:

- **87 cappelle gentilizie** di proprietà dei rispettivi concessionari dell'area cimiteriale, per un totale di oltre **320 salme**;
- **3 loculari comunali "danneggiati"** con oltre **196 salme**;
- **3 loculari comunali "nuovi"** con oltre **1120 salme**;
- **diverse inumazioni**;
- **e un ossario comunale**

Nel Cimitero di San Lorenzo e San Flaviano, si possono conteggiare oltre **860 salme tumulate/inumate**.



Comune di Amatrice (RI)

**RECUPERO E RICOSTRUZIONE DEL
CIMITERO DI SANTA GIUSTA**

RELAZIONE

Sommario

1. PREMESSA	3
2. OBIETTIVI	3
3. ALLEGATI PROGETTUALI	3
4. SITUAZIONE ATTUALE	9
5. PERCENTUALE DEL DANNO	11
6. FERETRI PRESENTI NEL CIMITERO DI SANTA GIUSTA	11

1. PREMESSA

La presente relazione descrive lo stato di fatto del bene immobile oggetto di intervento di recupero denominato: Cimitero di SANTA GIUSTA

Tale documento è frutto di una ricerca condotta per ricostruire il quadro storico e valutare le componenti materiali, compromesse dal Sisma che ha colpito il Centro Italia nel 2016, e procedere alla progettazione per il ripristino del cimitero e le riparazioni del caso.

Si è proceduto, inoltre, a valutare le varie esigenze (ampliamenti, parcheggi, servizi, ecc.) connessi con l'edilizia cimiteriale.

2. OBIETTIVI

Si richiede uno studio storico dettagliato per il ripristino del Cimitero con le caratteristiche dell'epoca di realizzazione.

Alla ricerca storica bisognerà affiancare uno studio architettonico, attraverso sopralluoghi, campagne di rilievo fotografiche utilizzando le più moderne tecnologie in campo di rilievo (Rilievo Laser Scanner 3D) che ne permetterà l'esatta restituzione BIM.

Bisognerà controllare le reti esistenti di luce elettrica e acqua potabile, e dotato, dove possibile, di idonei servizi igienici per il pubblico e/o per il personale addetto al cimitero, così come previsto dalla norma sanitaria.

I servizi igienici dovranno rispondere ai requisiti previsti dalle norme in materia di igiene e sanità pubblica, dalle norme in materia di tutela della salute e della sicurezza nei luoghi di lavoro e dalle norme per l'abbattimento delle barriere architettoniche.

Lo spazio di terreno adibito a campo comune del cimitero dovrà essere provvisto di canalizzazioni superficiali per il pronto smaltimento delle acque meteoriche e, ove necessario, di opportuno drenaggio, purché questo non provochi un'eccessiva privazione dell'umidità del terreno destinato all'inumazione tale da nuocere al regolare andamento di mineralizzazione dei cadaveri.

3. ALLEGATI PROGETTUALI

Alla relazione si allegano gli elaborati grafici rappresentativi dell'inquadramento urbanistico dell'area, il rilievo dello stato di fatto e il piano delle indagini. Il tutto integrato da una relazione fotografica comprensiva di rilievo fotografico.

3.1. DATI GENERALI

Indirizzo	SR 260
Dati Catastali	Foglio 2 particella B
Vincoli	Paesaggio Agrario di Rilevante Valore Vincolo Idrogeologico R.D.L. 3267/ 1923 (DGR 6215/ 96 e 3888/ 98) Vincolo Monumentale
Proprietà	Comune di Amatrice (RI)
Ente utilizzatore	Comune di Amatrice – struttura cimiteriale
Committente	USR Lazio

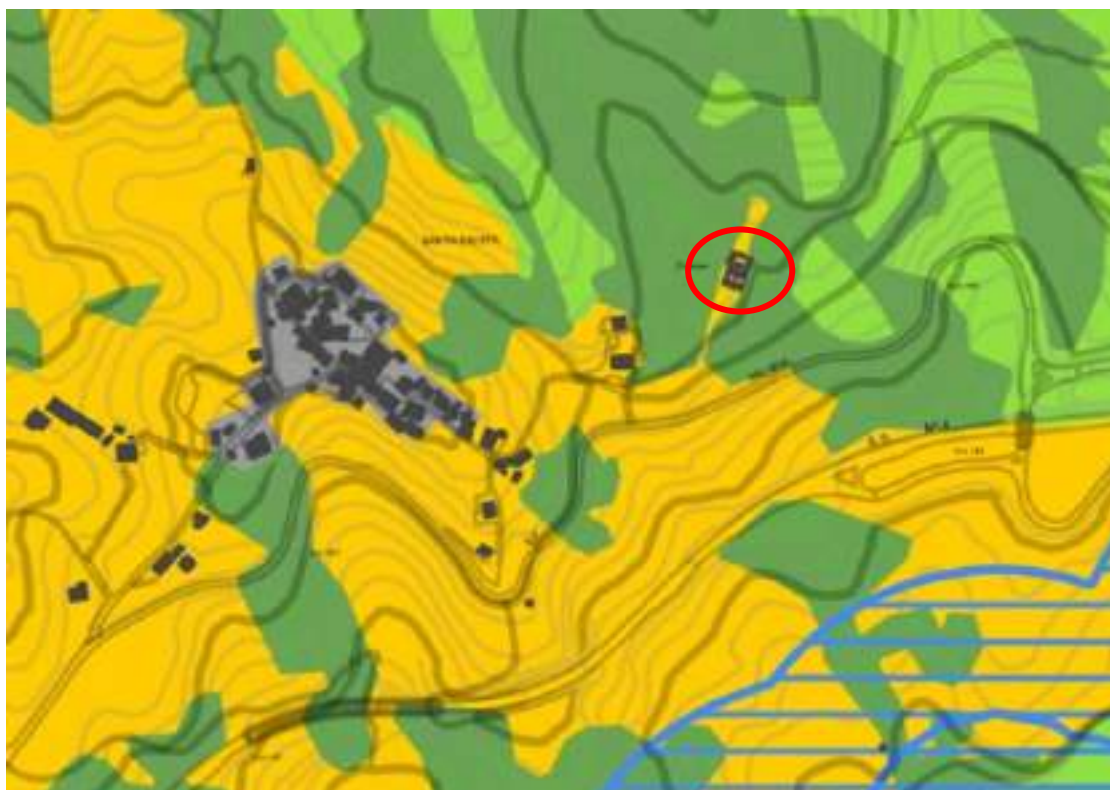
3.2. OGGETTO DELL'INTERVENTO

Oggetto	
Tipo	Cimitero comunale
Qualificazione	Pubblica
Denominazione	Cimitero di Santa Giusta
Uso attuale	Cimitero
Localizzazione	
Coordinate	42° 38' 40.560" N 13° 15' 27.072" E https://maps.app.goo.gl/7YF4R4W13f26vVRe9
Classificazione Urbanistica	
PRG	Zona E1 agricola - Zona RC rispetto cimiteriale

3.3. INQUADRAMENTO TERRITORIALE

A seguire alcuni estratti di mappa volti all'inquadramento territoriale. In rosso l'area di intervento.

3.3.1. PTPR - TAVOLA A "Sistemi e ambiti del Paesaggio"



Legenda

Sistema del Paesaggio Naturale	
	Paesaggio Naturale
	Paesaggio Naturale di Interesse
	Paesaggio Naturale Agrario
	Coste marine, laghi e corsi d'acqua

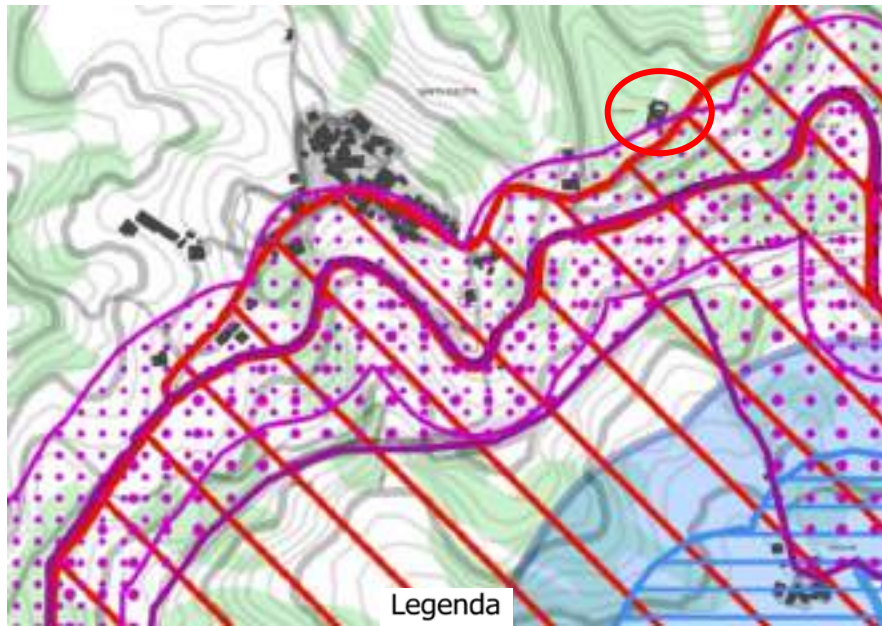
Sistema del Paesaggio Agrario	
	Paesaggio Agrario di Rilevante Valore
	Paesaggio Agrario di Interesse
	Paesaggio Agrario di Interesse

Sistema del Paesaggio Inurbato	
	Paesaggio dei Centri e Merlo storico con relativi spazi di rispetto
	Parchi, Ville e Giardini Storici
	Paesaggio degli Insediamenti Urbani
	Paesaggio degli Insediamenti in Emersione
	Paesaggio dell'Insediamento Storico Diffuso
	Reti, Infrastrutture e Servizi

	Area d'Intervento
	Perimetro di Intervento
	Perimetri parziali
	Area di recupero e valorizzazione paesistica
	Perimetri di tutela o vincolo paesistico

Paesaggio Agrario di Rilevante Valore

3.3.2. PTPR - TAVOLA B "Beni e Paesaggi"



Individuazione degli immobili e delle aree di notevole interesse pubblico. LR.38/1983 - art. 14 LR.24/1988 - art. 134 co.1 lett.a e art. 136 D.Lgs.42/2004				
Beni di interesse		a)058_001	lett. a) e b) beni singoli naturali, geologici, vili, parchi e giardini	art. 8 NTA
		c)058_001	lett. c) e d) beni d'interesse nelle località con valore storico tradizionale, bellezza panoramica	art. 8 NTA
		e)058_001	lett. c) e d) beni d'interesse nelle località per zone di interesse archeologico	art. 8 NTA
		a)058_001	di riferimento al testo dell'art. 136 co.1 D.Lgs. 42/2004 (28 codice SDT della provincia) (01: numero progressivo)	

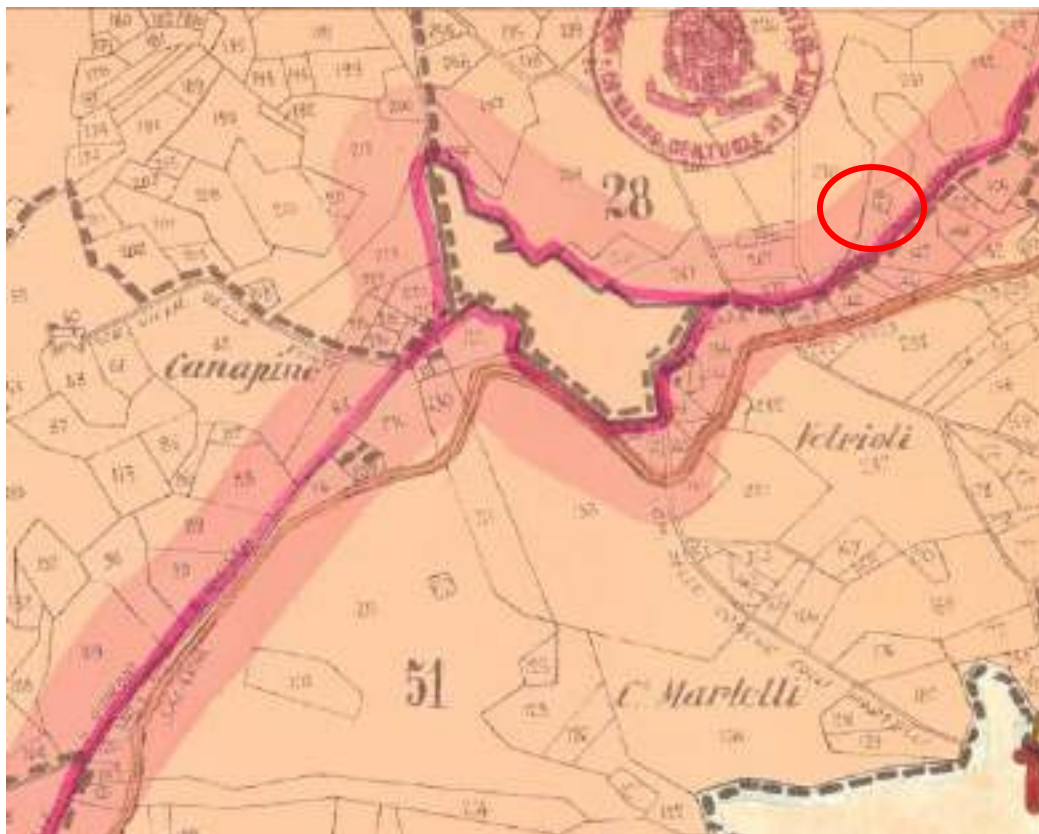
Riconoscimento delle aree tutelate per legge art. 134 co.1 lett.b) e art. 142 co.1 D.Lgs.42/2004				
Beni ricoperti di legge		a)58_001	a) protezione delle baie costiere marittime	art. 33 NTA
		b)58_001	b) protezione delle coste dei laghi	art. 34 NTA
		c)58_001	c) protezione dei fiumi, torrenti, corsi d'acqua	art. 35 NTA
		d)58_001	d) protezione delle montagne sopra quote di 1.200 mt. s.l.m.	art. 36 NTA
		f)58_001	f) protezione dei parchi e delle riserve naturali	art. 37 NTA
		g)58_001	g) protezione delle aree boscate	art. 38 NTA
		h)58_001	h) disciplina per le aree assegnate alle università agrarie e per le aree giuridiche di loro diritto	art. 39 NTA
		i)58_001	i) protezione delle zone umide	art. 40 NTA
		m)58_001	m) protezione delle aree di interesse archeologico	art. 41 NTA
		n)58_001	n) protezione archivi di interesse archeologico	art. 41 NTA
		r)58_001	r) protezione punti di interesse archeologico e relativa fascia di rispetto	art. 41 NTA
	s)58_001	s) protezione linee di interesse archeologico e relativa fascia di rispetto	art. 41 NTA	
	a)58_001	di riferimento al testo dell'art. 142 co.1 D.Lgs. 42/2004 (28 codice SDT della provincia) (01: numero progressivo)		

N.B. le aree indicate nel co.2 art. 142 D.Lgs. 42/2004 non sono individuate nel presente elaborato.

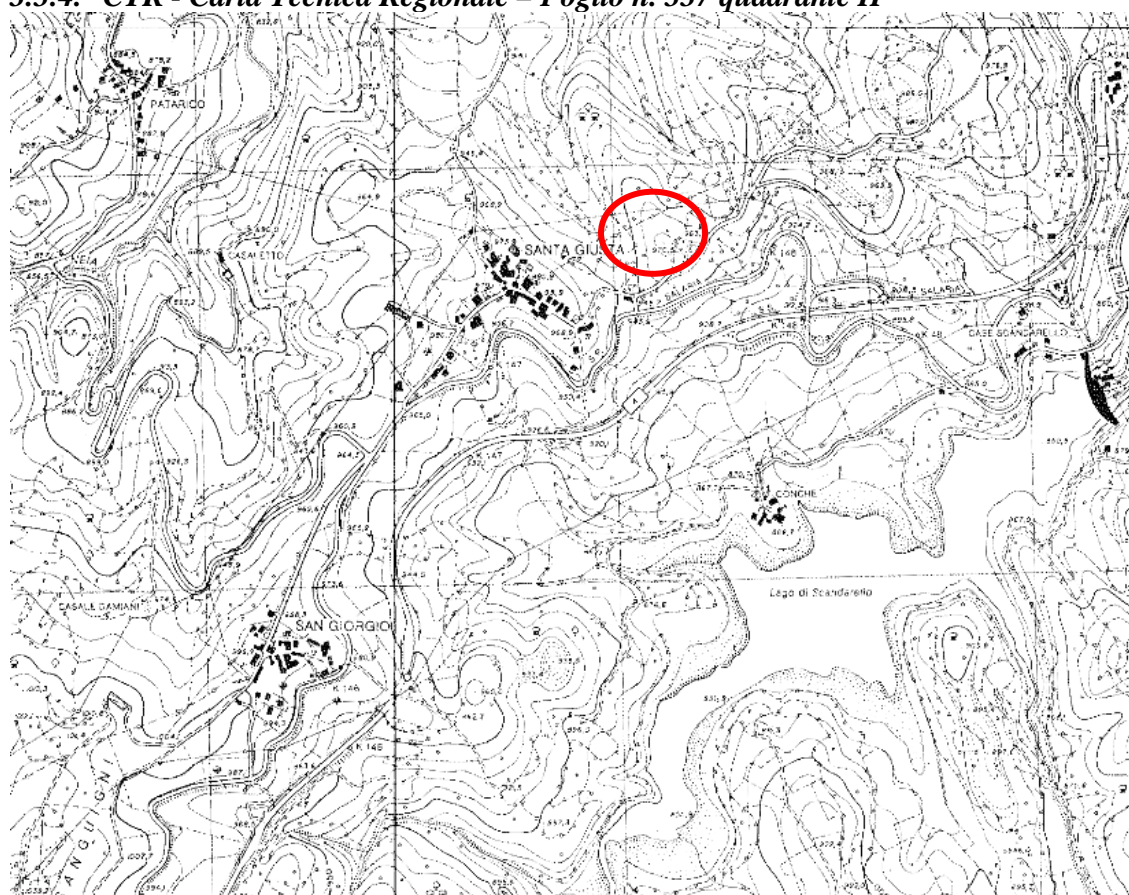
Individuazione del patrimonio identitario regionale art. 134 co.1 lett.c) D.Lgs.42/2004				
Beni ricoperti di piano		ta)001	aree agricole delle campagne romane e delle bonifiche agrarie	art. 42 NTA
		ca_001	insediamenti arborei storici e relativa fascia di rispetto	art. 42 NTA
		ra_001	boschi dell'archeobotanica rurale	art. 44 NTA
		tip_001	beni singoli dell'archeobotanica rurale e relativa fascia di rispetto	art. 44 NTA
		tp_001	beni parziali testimonianza di caratteri archeologici e storici e relativa fascia di rispetto	art. 45 NTA
		rl_001	beni lineari testimonianza dei caratteri archeologici e storici e relativa fascia di rispetto	art. 45 NTA
		ra_001	canali delle bonifiche agrarie e relativa fascia di rispetto	art. 46 NTA
		re_001	beni testimonianza dei caratteri identitari regionali geomorfologici e turco-ipeghi e relativa fascia di rispetto	art. 47 NTA
	o_001	Luoghi della categoria dei beni identitari (01: numero progressivo)		

	aree urbanizzate del PTPR
	limiti comunali

3.3.3. Tavola "VINCOLO IDROGEOLOGICO" – Foglio "I"



3.3.4. CTR - Carta Tecnica Regionale – Foglio n. 337 quadrante II




Comune di Anatrice Prot. n. 0010754 del 03-06-2024 partenza

3.3.5. Mappa d'impianto - Anno 1919 circa



3.3.6. Estratto di mappa – Foglio 28 p.lla B, 351



4. SITUAZIONE ATTUALE

4.1. INQUADRAMENTO



4.2. SITUAZIONE CATASTALE - Proprietà delle particelle sulla quale insiste il Cimitero di Santa Giusta

Fg 23 p.lla B Intestata al Comune di Amatrice;

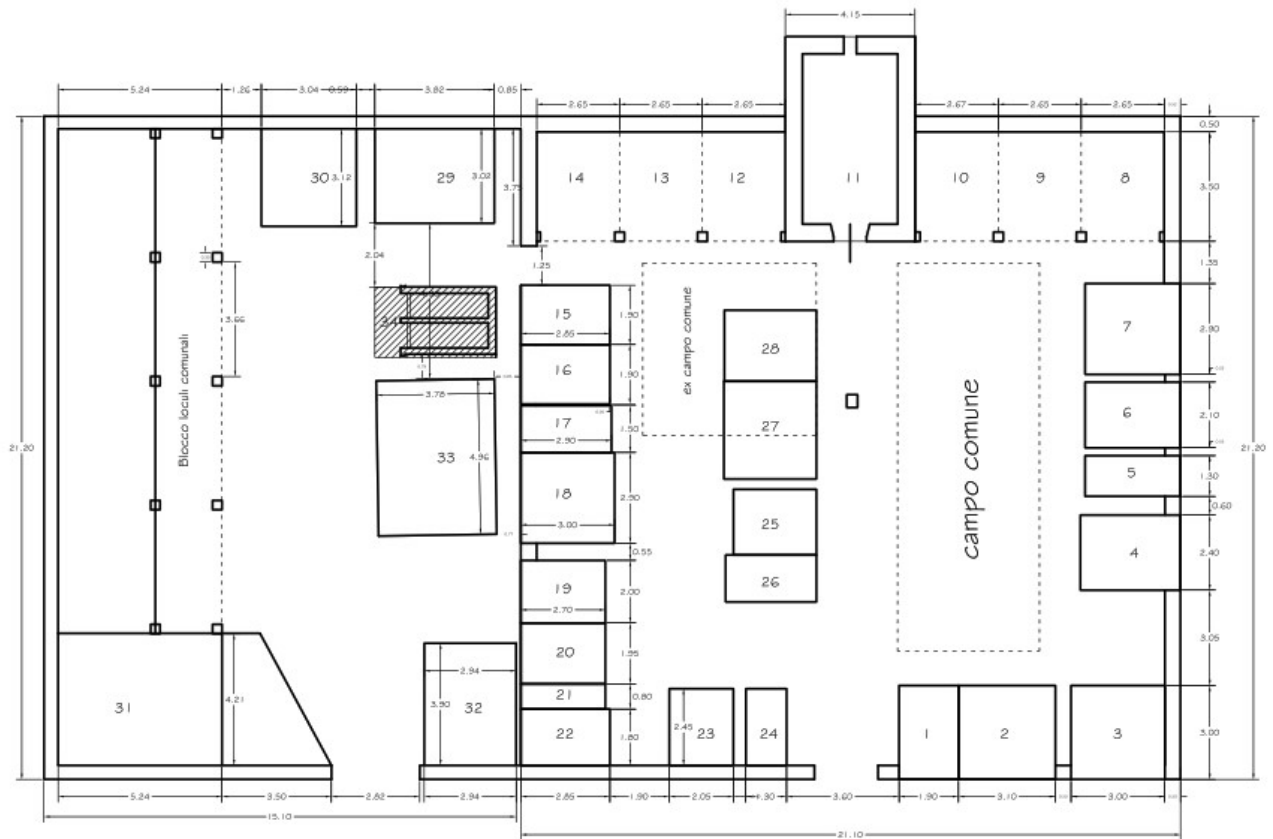
Fg 23 p.lla 351 Intestata al Comune di Amatrice;





5. PERCENTUALE DEL DANNO

Con il sisma del 24 agosto 2016 sono stati riscontrati danni nel cimitero di Santa Giusta con una percentuale del danno di circa il **50 %** sull'intero cimitero.



planimetria cimitero dopo del Sisma 2016

6. FERETRI PRESENTI NEL CIMITERO DI SANTA GIUSTA

Nel cimitero di Santa Giusta sono presenti:

- **34 cappelle gentilizie** di proprietà dei rispettivi concessionari dell'area cimiteriale, per un totale di oltre 160 salme;
- **1 loculario comunale** con oltre 90 salme;
- e **un ossario comunale**.

Nel Cimitero di Santa Giusta, si possono conteggiare oltre **300 salme tumulate/inumate**.



Comune di Amatrice (RI)

**RECUPERO E RICOSTRUZIONE DEL
CIMITERO DI SAN TOMMASO**

RELAZIONE

Sommario

1. PREMESSA	3
2. OBIETTIVI	3
3. ALLEGATI PROGETTUALI	3
4. SITUAZIONE ATTUALE	9
5. PERCENTUALE DEL DANNO	11
6. ACCESSO AL CIMITERO	12
7. FERETRI PRESENTI NEL CIMITERO DI SAN TOMMASO	12

1. PREMESSA

La presente relazione descrive lo stato di fatto del bene immobile oggetto di intervento di recupero denominato: Cimitero di SAN TOMMASO

Tale documento è frutto di una ricerca condotta per ricostruire il quadro storico e valutare le componenti materiali, compromesse dal Sisma che ha colpito il Centro Italia nel 2016, e procedere alla progettazione per il ripristino del cimitero e le riparazioni del caso.

Si è proceduto, inoltre, a valutare le varie esigenze (ampliamenti, parcheggi, servizi, ecc.) connessi con l'edilizia cimiteriale.

2. OBIETTIVI

Si richiede uno studio storico dettagliato per il ripristino del Cimitero con le caratteristiche dell'epoca di realizzazione.

Alla ricerca storica bisognerà affiancare uno studio architettonico, attraverso sopralluoghi, campagne di rilievo fotografiche utilizzando le più moderne tecnologie in campo di rilievo (Rilievo Laser Scanner 3D) che ne permetterà l'esatta restituzione BIM.

Bisognerà controllare le reti esistenti di luce elettrica e acqua potabile, e dotato, dove possibile, di idonei servizi igienici per il pubblico e/o per il personale addetto al cimitero, così come previsto dalla norma sanitaria.

I servizi igienici dovranno rispondere ai requisiti previsti dalle norme in materia di igiene e sanità pubblica, dalle norme in materia di tutela della salute e della sicurezza nei luoghi di lavoro e dalle norme per l'abbattimento delle barriere architettoniche.

Lo spazio di terreno adibito a campo comune del cimitero dovrà essere provvisto di canalizzazioni superficiali per il pronto smaltimento delle acque meteoriche e, ove necessario, di opportuno drenaggio, purché questo non provochi un'eccessiva privazione dell'umidità del terreno destinato all'inumazione tale da nuocere al regolare andamento di mineralizzazione dei cadaveri.

3. ALLEGATI PROGETTUALI

Alla relazione si allegano gli elaborati grafici rappresentativi dell'inquadramento urbanistico dell'area, il rilievo dello stato di fatto e il piano delle indagini. Il tutto integrato da una relazione fotografica comprensiva di rilievo fotografico.

3.1. DATI GENERALI

Indirizzo	Tramite SP20
Dati Catastali	Foglio 2 particella B
Vincoli	Paesaggio Naturale di Continuità Vincolo Idrogeologico R.D.L. 3267/ 1923 (DGR 6215/ 96 e 3888/ 98) Vincolo Monumentale
Proprietà	Comune di Amatrice (RI)
Ente utilizzatore	Comune di Amatrice – struttura cimiteriale
Committente	USR Lazio

3.2. OGGETTO DELL'INTERVENTO

Oggetto	
Tipo	Cimitero comunale
Qualificazione	Pubblica
Denominazione	Cimitero di San Tommaso
Uso attuale	Cimitero
Localizzazione	
Coordinate	42° 41' 3.048" N 13° 17' 0.744" E https://maps.app.goo.gl/uRdc5vdyruSvYoHj6
Classificazione Urbanistica	
PRG	Zona E1 agricola - Zona RC rispetto cimiteriale

3.3. INQUADRAMENTO TERRITORIALE

A seguire alcuni estratti di mappa volti all'inquadratura territoriale. In rosso l'area di intervento.

3.3.1. PTPR - TAVOLA A "Sistemi e ambiti del Paesaggio"



Legenda

Sistema del Paesaggio Naturale	
	Paesaggio Naturale
	Paesaggio Naturale di Continuità
	Paesaggio Naturale Aperto
	Coste marine, insediamenti e corsi d'acqua

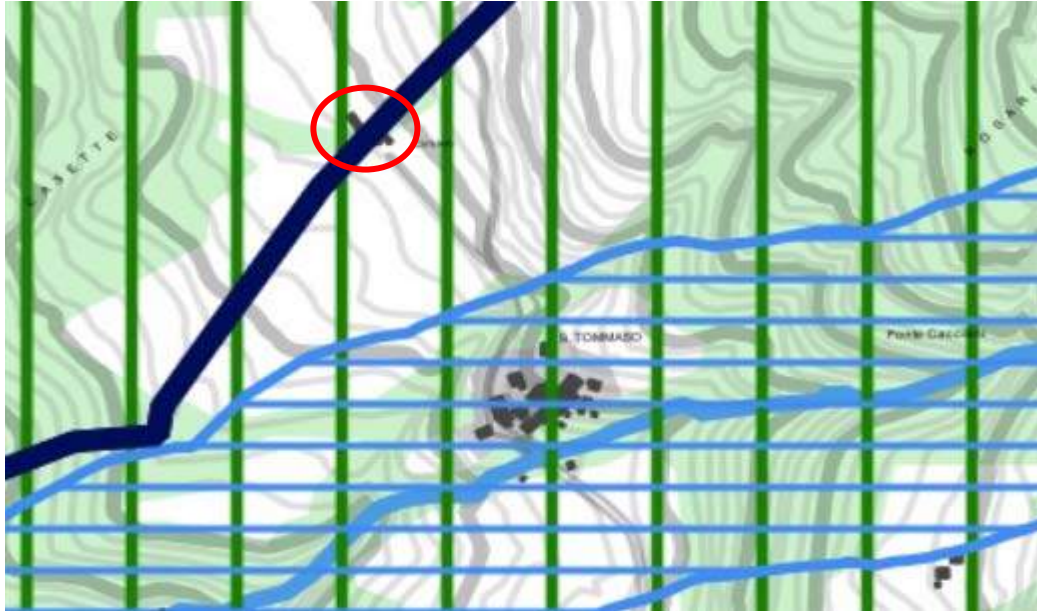
Sistema del Paesaggio Agrario	
	Paesaggio Agrario di Rilievato Naturale
	Paesaggio Agrario di Rilievato
	Paesaggio Agrario di Conoscenza

Sistema del Paesaggio Insediativo	
	Paesaggio dei Centri e nuclei storici con relativi feudi di rispetto
	Parchi, Ville e Giardini Storici
	Paesaggio degli insediamenti Urbani
	Paesaggio degli insediamenti in Emarginazione
	Paesaggio dell'insediamento storico Diffuso
	Reti, Infrastrutture e Servizi

	Area di Visuale
	Fanti di Visuale
	Perimetri perimetrali
	Areali di recupero e valorizzazione paesaggistica
	Planimetrie con vincoli paesaggistici

Paesaggio Naturale di Continuità

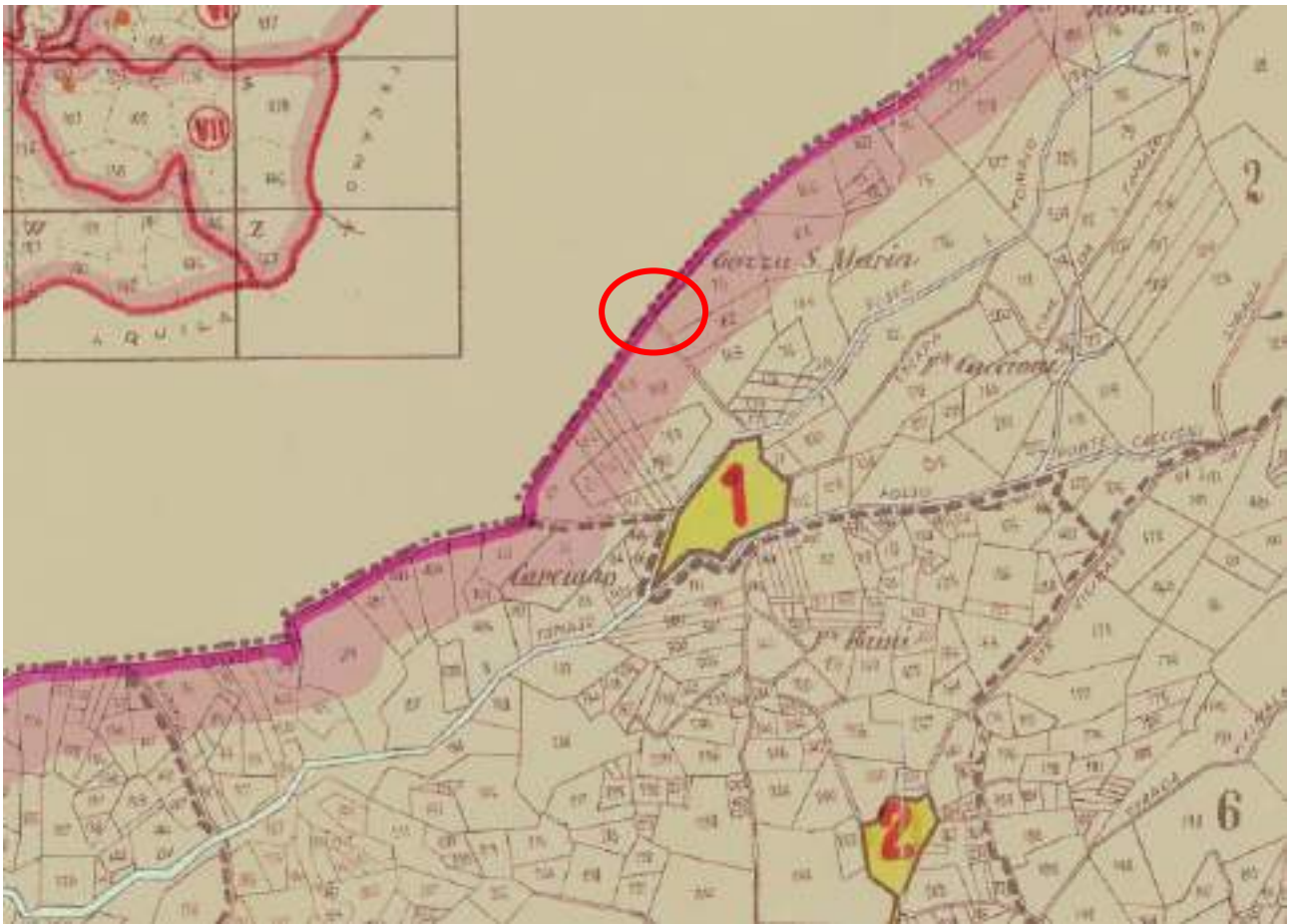
3.3.2. PTPR - TAVOLA B "Beni e Paesaggi"



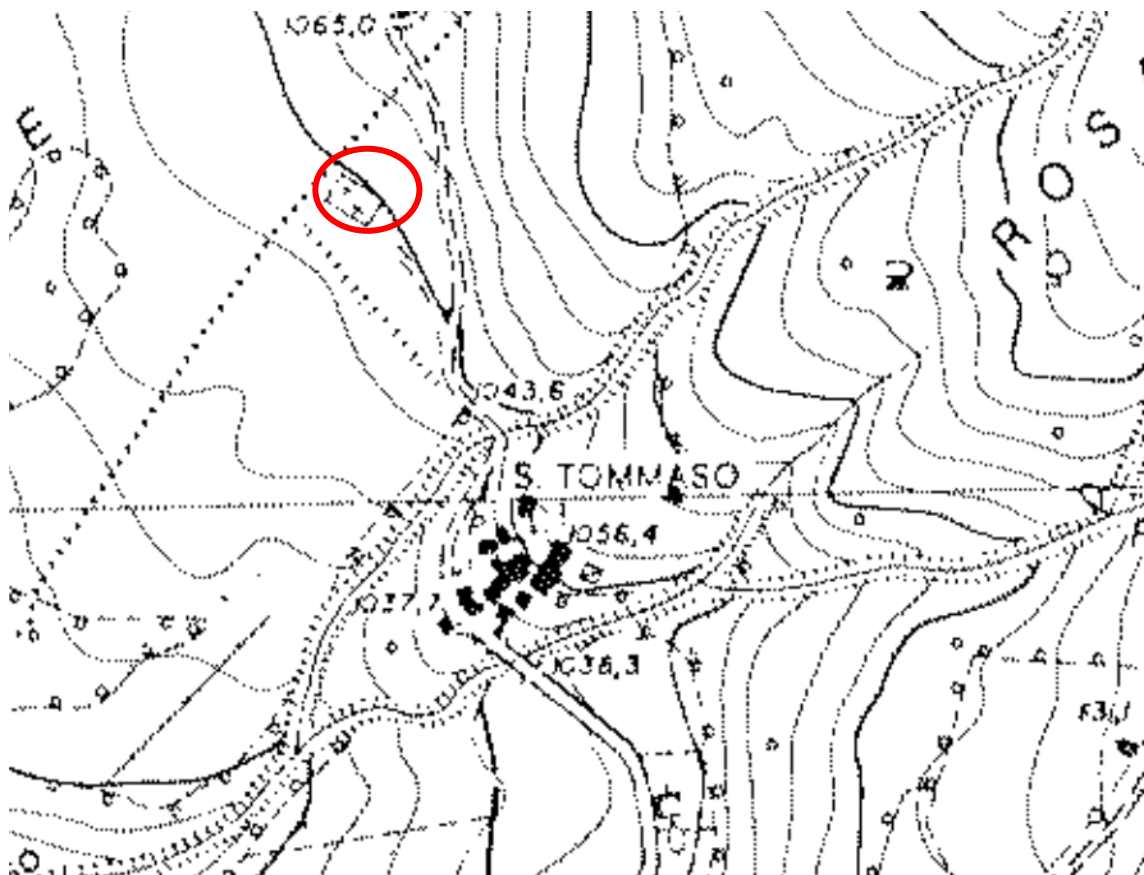
Legenda

Individuazione degli immobili e delle aree di notevole interesse pubblico. L.R. 28/1983 - art. 14 L.R. 24/1988 - art. 134 co.1 lett. a e art. 136 D.Lgs. 42/2004				
Beni dichiarati		ab58_001	lett. a) e b) beni singoli: castelli, geologici, ville, parchi e giardini	art. 8 NTA
		cb58_001	lett. c) e d) beni d'interesse nelle località con valore storico tradizionale, bellezze paesistiche	art. 8 NTA
		cbv058_001	lett. c) e d) beni d'interesse nelle località per zone di interesse archeologico	art. 8 NTA
		db58_001	di riferimento alla legge n. 108 del 1 D.Lgs. 42/2004 (58 codice STAT della provincia) (01 numero progressivo)	
Riconoscimento delle aree tutelate per legge art. 134 co.1 lett. b) e art. 142 co.1 D.Lgs. 42/2004				
Beni ricoperti di legge		ab58_001	a) protezione delle baie costiere marittime	art. 32 NTA
		b058_001	b) protezione delle coste dei laghi	art. 34 NTA
		c058_001	c) protezione dei fiumi, torrenti, corsi d'acqua	art. 35 NTA
		d058_001	d) protezione delle montagne sopra quote di 1.200 mt. s.l.m.	art. 36 NTA
		f058_001	f) protezione dei giardini e delle rovine naturali	art. 37 NTA
		g058_001	g) protezione delle aree boschive	art. 38 NTA
		h058_001	h) disciplina per le aree assegnate alle università agrarie e per le aree giunte da esse (viva)	art. 39 NTA
		i058_001	i) protezione delle zone urbane	art. 40 NTA
		m058_001	m) protezione delle aree di interesse archeologico	art. 41 NTA
		n058_001	n) protezione archivi di interesse archeologico	art. 41 NTA
		o058_001	o) protezione punti di interesse archeologico e relativa fascia di rispetto	art. 41 NTA
		p058_001	p) protezione linee di interesse archeologico e relativa fascia di rispetto	art. 41 NTA
	af58_001	di riferimento alla legge n. 142 del 1 D.Lgs. 42/2004 (58 codice STAT della provincia) (01 numero progressivo)		
NTA delle aree tutelate nel co. 2 art. 142 D.Lgs. 42/2004 non sono individuate nel presente documento				
Individuazione del patrimonio identitario regionale art. 134 co.1 lett. c) D.Lgs. 42/2004				
Beni ricoperti di piano		raa_001	aree agricole della campagna romana e delle bonifiche agrarie	art. 42 NTA
		ca_001	insediamenti urbani storici e relativa fascia di rispetto	art. 42 NTA
		raa_001	borghi dell'architettonica rurale	art. 44 NTA
		tip_001	beni singoli dell'architettonica rurale e relativa fascia di rispetto	art. 44 NTA
		tp_001	beni parziali in situazione dei caratteri archeologici e storici e relativa fascia di rispetto	art. 45 NTA
		rl_001	beni lineari testimonianza dei caratteri archeologici e storici e relativa fascia di rispetto	art. 45 NTA
		ra_001	caratteri delle bonifiche agrarie e relativa fascia di rispetto	art. 46 NTA
		ra_001	beni testimonianza dei caratteri identitari regionali geomorfologici e carati ipogei e relativa fascia di rispetto	art. 47 NTA
		ra_001	Linee della categoria dei beni identitari (01 numero progressivo)	
aree urbanizzate del PTPR limiti comunali				

3.3.3. Tavola "VINCOLO IDROGEOLOGICO" – Foglio "A"




3.3.4. CTR - Carta Tecnica Regionale – Foglio n. 337 quadrante II



3.3.5. *Mappa d'impianto - Anno 1919 circa*



3.3.6. *Estratto di mappa - Foglio 2 p.lla B*



Comune di Anatrice Prot. n. 0010754 del 03-06-2024 partenza

4. SITUAZIONE ATTUALE

4.1. INQUADRAMENTO



4.2. SITUAZIONE CATASTALE - Proprietà delle particelle sulla quale insiste il Cimitero di San Tommaso

Fig 2 p.lla B Intestata al Comune di Amatrice;

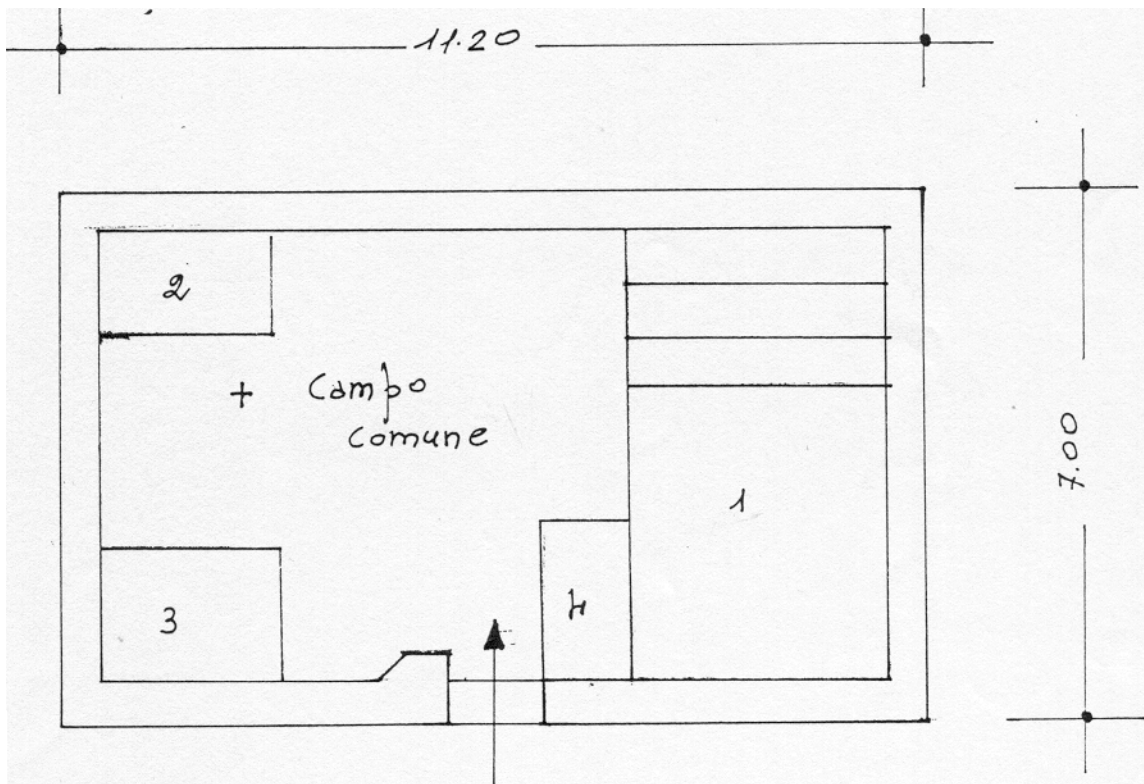






5. **PERCENTUALE DEL DANNO**

Con il sisma del 24 agosto 2016 sono stati riscontrati danni nel cimitero di San Tommaso con una percentuale del danno di circa il **50 %** sull'intero cimitero.



planimetria cimitero dopo del Sisma 2016

6. ACCESSO AL CIMITERO

Ad oggi, il Cimitero è facilmente raggiungibile attraverso dopo la SP 20 con una strada comunale bianca.

7. FERETRI PRESENTI NEL CIMITERO DI SAN TOMMASO

Nel cimitero di San Tommaso sono presenti:

- **4 cappelle gentilizie** di proprietà dei rispettivi concessionari dell'area cimiteriale, per un totale di oltre 16 salme;
- e **un ossario comunale**

Nel Cimitero di San Tommaso, si possono conteggiare oltre **20 salme tumulate/inumate**.



Comune di Amatrice (RI)

**RECUPERO E RICOSTRUZIONE DEL
CIMITERO DI PATARICO**

RELAZIONE

Sommario

1. PREMESSA	3
2. OBIETTIVI	3
3. ALLEGATI PROGETTUALI	3
4. SITUAZIONE ATTUALE	9
5. PERCENTUALE DEL DANNO	11
6. ORDINANZE dopo il sisma 2016	11
7. FERETRI PRESENTI NEL CIMITERO DI PATARICO	14

1. **PREMESSA**

La presente relazione descrive lo stato di fatto del bene immobile oggetto di intervento di recupero denominato: Cimitero di Patarico.

Tale documento è frutto di una ricerca condotta per ricostruire il quadro storico e valutare le componenti materiali, compromesse dal Sisma che ha colpito il Centro Italia nel 2016, e procedere alla progettazione per il ripristino del cimitero e le riparazioni del caso.

Si è proceduto, inoltre, a valutare le varie esigenze (ampliamenti, parcheggi, servizi, ecc.) connessi con l'edilizia cimiteriale.

2. **OBIETTIVI**

Si richiede uno studio storico dettagliato per il ripristino del Cimitero con le caratteristiche dell'epoca di realizzazione.

Alla ricerca storica bisognerà affiancare uno studio architettonico, attraverso sopralluoghi, campagne di rilievo fotografiche utilizzando le più moderne tecnologie in campo di rilievo (Rilievo Laser Scanner 3D) che ne permetterà l'esatta restituzione BIM.

Il cimitero dovrà essere recintato lungo il perimetro da un muro o altra idonea recinzione avente un'altezza non inferiore a metri 2,50 dal piano esterno di campagna.

Dovrà essere approvvigionato di luce elettrica e acqua potabile, dotato, dove possibile, di idonei servizi igienici per il pubblico e/o per il personale addetto al cimitero, così come previsto dalla norma sanitaria.

I servizi igienici dovranno rispondere ai requisiti previsti dalle norme in materia di igiene e sanità pubblica, dalle norme in materia di tutela della salute e della sicurezza nei luoghi di lavoro e dalle norme per l'abbattimento delle barriere architettoniche.

Lo spazio di terreno adibito a campo comune del cimitero dovrà essere provvisto di canalizzazioni superficiali per il pronto smaltimento delle acque meteoriche e, ove necessario, di opportuno drenaggio, purché questo non provochi un'eccessiva privazione dell'umidità del terreno destinato all'inumazione tale da nuocere al regolare andamento di mineralizzazione dei cadaveri.

3. **ALLEGATI PROGETTUALI**

Alla relazione si allegano gli elaborati grafici rappresentativi dell'inquadramento urbanistico dell'area, il rilievo dello stato di fatto e il piano delle indagini. Il tutto integrato da una relazione fotografica comprensiva di rilievo fotografico.

3.1. **DATI GENERALI**

Indirizzo	https://maps.app.goo.gl/5TCnm9e8LKNvfxWS6
Dati Catastali	Foglio 27 particella B, 265, 40
Vincoli	Sistema del paesaggio Naturale - Coste marine lacuali e corsi d'acqua Paesaggio Naturale Agrario di valore Vincolo paesaggistico art.134 co. I lettera b) e art. co.I D.Lgs. 42/2004 c) protezione dei fiumi, torrenti, corsi d'acqua Vincolo Idrogeologico R.D.L. 3267/ 1923 (DGR 6215/ 96 e 3888/ 98) Vincolo Monumentale
Proprietà	Comune di Amatrice (RI)
Ente utilizzatore	Comune di Amatrice – struttura cimiteriale
Committente	USR Lazio

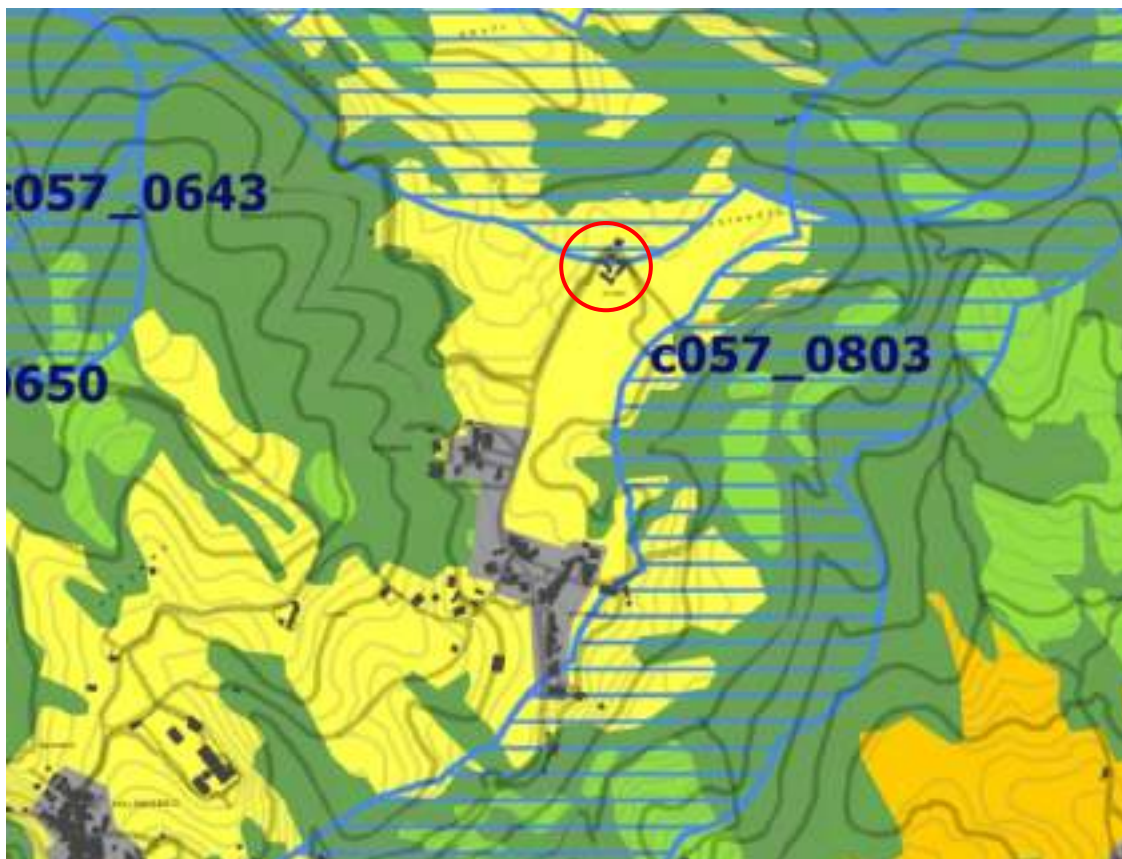
3.2. OGGETTO DELL'INTERVENTO

Oggetto	
Tipo	Cimitero comunale
Qualificazione	Pubblica
Denominazione	Cimitero di Patarico
Uso attuale	Cimitero
Localizzazione	
Coordinate	42°39'07.1"N 13°14'33.1"E https://maps.app.goo.gl/5TCnm9e8LKNvfxWS6
Classificazione Urbanistica	
PRG	Zona E1 agricola - Zona RC rispetto cimiteriale

3.3. INQUADRAMENTO TERRITORIALE

A seguire alcuni estratti di mappa volti all'inquadratura territoriale. In rosso l'area di intervento.

3.3.1. PTPR - TAVOLA A "Sistemi e ambiti del Paesaggio"



Legenda

Sistema del Paesaggio Naturale	
	Paesaggio Generale
	Paesaggio Generale di Contorno
	Paesaggio Generale Agrario
	Coste marine, lacuali e corsi d'acqua

Sistema del Paesaggio Agrario	
	Paesaggio Agrario di Rilievo Naturale
	Paesaggio Agrario di Rilievo
	Paesaggio Agrario di Contorno

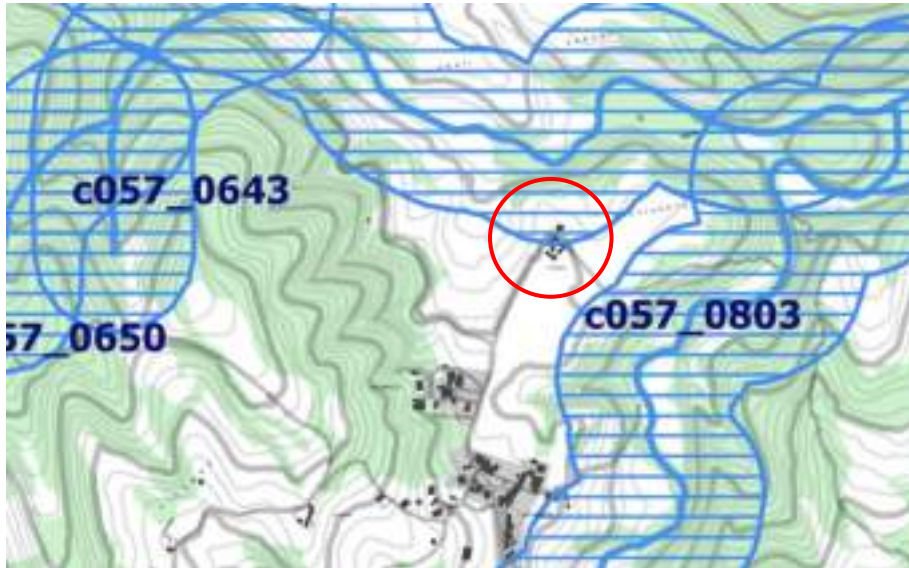
Sistema del Paesaggio Inurbato	
	Paesaggio dei Centri e Piazze Storici con relativi spazi di rispetto
	Parchi, Ville e Giardini Storici
	Paesaggio degli Insediamenti Urbani
	Paesaggio degli Insediamenti in Espansione
	Paesaggio dell'Insediamento Storico Diffuso
	Reti Infrastrutturali e Servizi

	Area d'Visuale
	Fasce di Riserva
	Perimetri patrimoniali
	Areali di recupero e valorizzazione paesaggistica
	Planimetrie con vincoli paesaggistici

Coste marine, lacuali e corsi d'acqua

Paesaggio Agrario di valore

3.3.2. PTPR - TAVOLA B "Beni e Paesaggi"



Legenda

Individuazione dagli immobili e delle aree di notevole interesse pubblico. L.R. 38/1983 - art. 14 L.R. 24/1988 - art. 134 co.1 lett.a e art. 136 D.Lgs.42/2004				
Beni dichiarati		ab58_001	lett. a) e b) beni singoli (torrioni, protegi, ville, parchi e giardini)	art. 8 NTA
		cd58_001	lett. c) e d) beni d'interesse varie località con valore estetico tradizionale, bellezze panoramiche	art. 8 NTA
		cdv058_001	lett. c) e d) beni d'interesse varie località per zone di interesse archeologico	art. 8 NTA
		ab58_001	in riferimento all'art. 138 co.1 D.Lgs. 42/2004 (58 codice ISAT della provincia 001 - stato progressivo)	

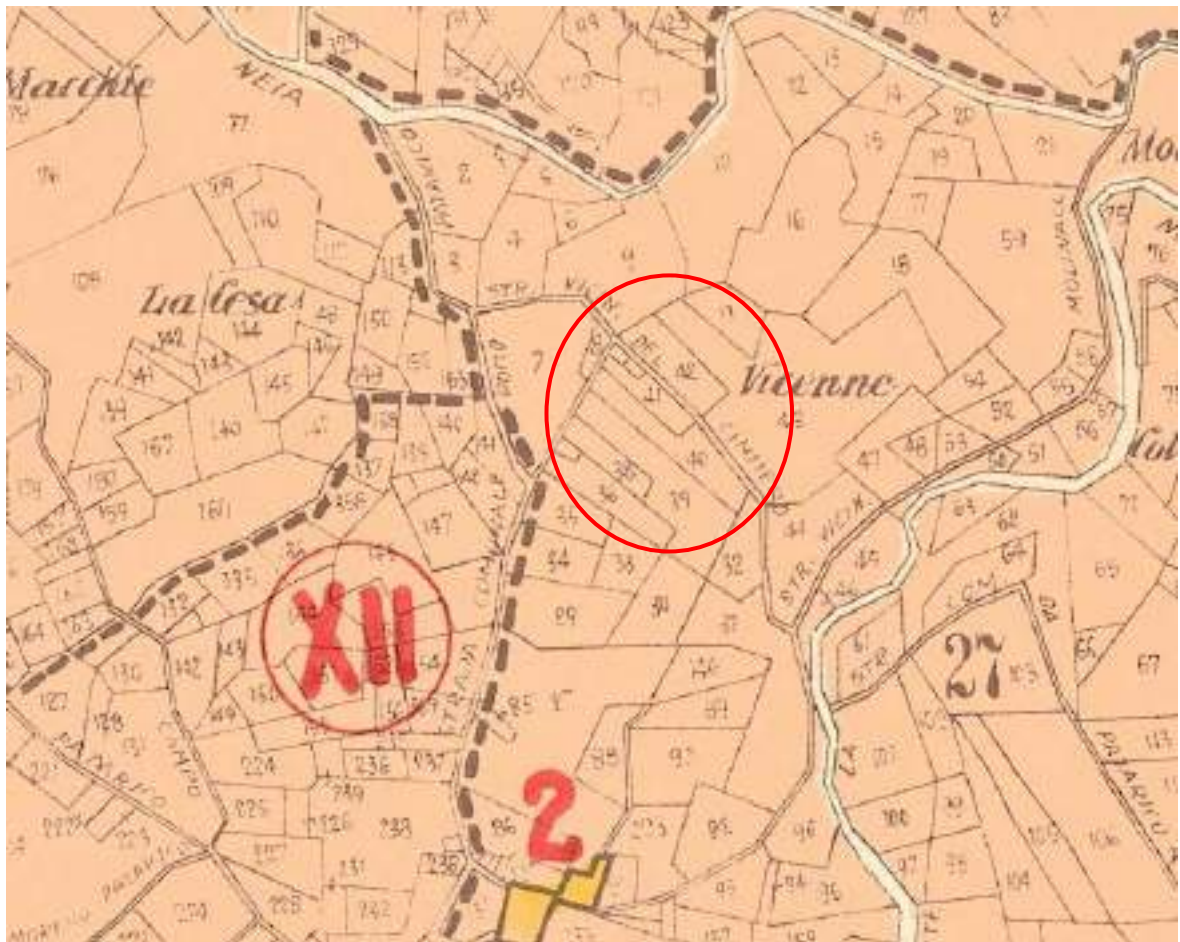
Riconoscimento delle aree tutelate per legge art. 134 co.1 lett.b) e art. 142 co.1 D.Lgs. 42/2004				
Beni scoperti di legge		a58_001	a) protezione delle baia costiere marittime	art. 33 NTA
		b58_001	b) protezione delle coste dei laghi	art. 34 NTA
		c58_001	c) protezione dei fiumi, torrenti, corsi d'acqua	art. 35 NTA
		d58_001	d) protezione delle montagne sopra quota di 1.200 mt. s.l.m.	art. 36 NTA
		f58_001	f) protezione dei giardini e delle riserve naturali	art. 37 NTA
		g58_001	g) protezione delle aree boschive	art. 38 NTA
		h58_001	h) disciplina per le aree assegnate alle università agricole e per le aree giuridiche di uso civico	art. 39 NTA
		i58_001	i) protezione delle coste urbane	art. 40 NTA
		m058_001	m) protezione delle aree di interesse archeologico	art. 41 NTA
		m058_001	na) protezione archivi di interesse archeologico	art. 41 NTA
		m058_001	nb) protezione punti di interesse archeologico e relativa fascia di rispetto	art. 41 NTA
		m058_001	nc) protezione linee di interesse archeologico e relativa fascia di rispetto	art. 41 NTA
		af58_001	in riferimento all'art. 140 co.1 D.Lgs. 42/2004 (58 codice ISAT della provincia 001 - stato progressivo)	

NTA da cui sono tratte nel co. 2 art. 142 D.Lgs. 42/2004 non sono individuate nel presente elaborato

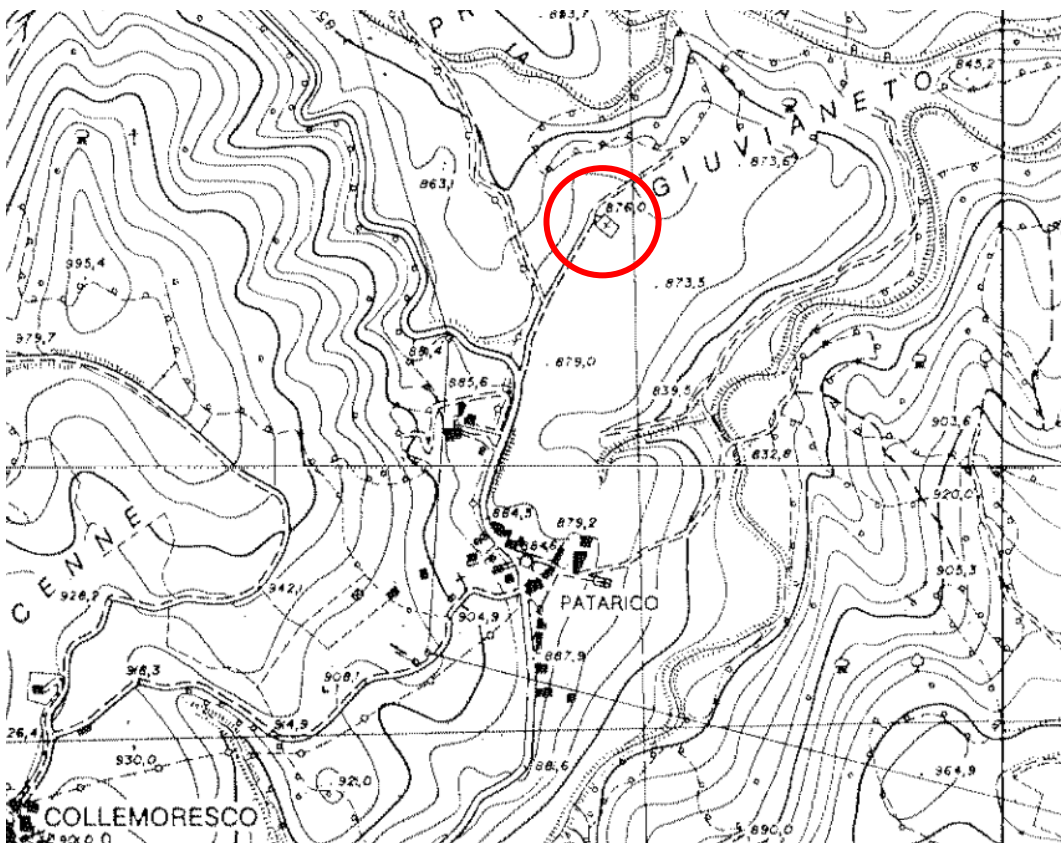
Individuazione del patrimonio identitario regionale art. 134 co.1 lett.c) D.Lgs. 42/2004				
Beni riconosciuti di piano		aa_001	aree agricole della campagna romana e delle bonifiche agricole	art. 42 NTA
		ca_001	insediamenti urbani storici e relativa fascia di rispetto	art. 42 NTA
		ra_001	borgli dell'archeologia rurale	art. 44 NTA
		trp_001	beni singoli dell'archeologia rurale e relativa fascia di rispetto	art. 44 NTA
		tp_001	beni parziali testimonianza dei caratteri archeologici e storici e relativa fascia di rispetto	art. 45 NTA
		tl_001	beni lineari testimonianza dei caratteri archeologici e storici e relativa fascia di rispetto	art. 45 NTA
		ra_001	canali delle bonifiche agricole e relativa fascia di rispetto	art. 46 NTA
		rg_001	beni testimonianza dei caratteri identitari regionali geomorfologici e carsi spogli e relativa fascia di rispetto	art. 47 NTA
		l_001	L. 100 della categoria del bene identitario 001 - stato progressivo	

	aree urbanizzate del PTPR
	limiti comunali

3.3.3. Tavola "VINCOLO IDROGEOLOGICO" – Foglio "D"



3.3.4. CTR - Carta Tecnica Regionale – Foglio n. 337 quadrante II



3.3.5. Mappa d'impianto - Anno 1919 circa



3.3.6. Estratto di mappa – Foglio 27 p.lle B, 265, 40



4. SITUAZIONE ATTUALE

4.1. INQUADRAMENTO



Comune di Anatrice Prot. n. 0010754 del 03-06-2024 partenza

4.2. **SITUAZIONE CATASTALE** - Proprietà delle particelle sulla quale insiste il Cimitero di Patarico

- **Fg 27 p.lla B** Intestata al Comune di Amatrice;
- **Fg 27 p.lla 265** Intestata al Comune di Amatrice;
- **Fg 27 p.lla 40** Intestata a Tesei Pietro.



Sulla particella 40 è stato realizzato 1 loculario provvisorio:

Blocco A

capienza 96 loculi

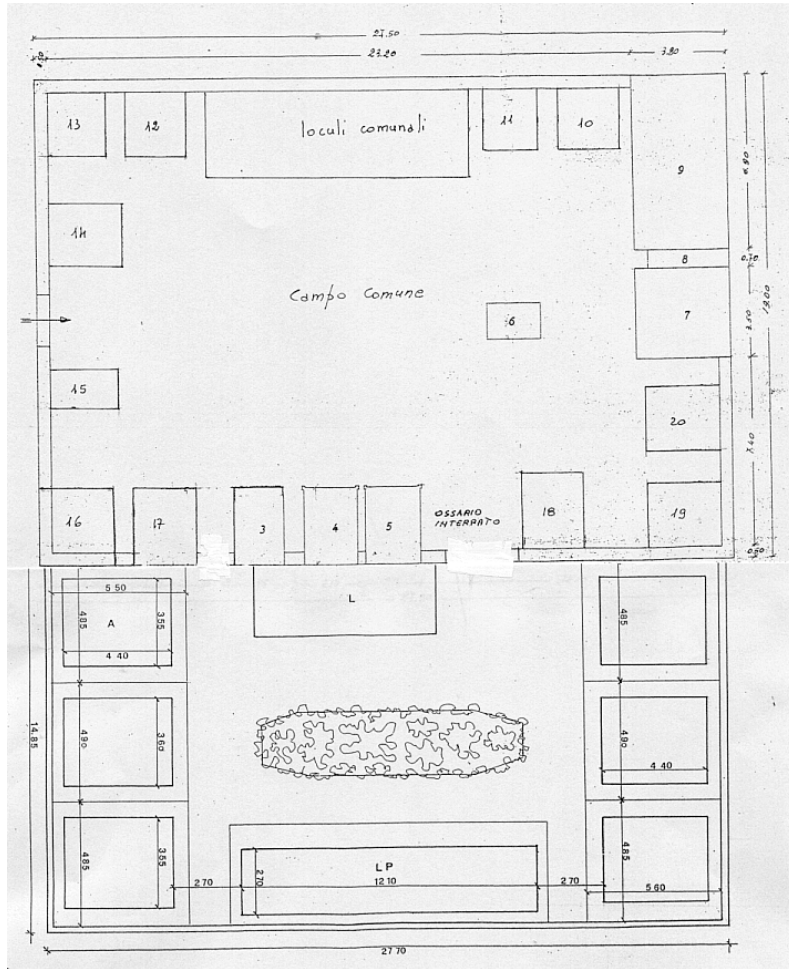
liberi 13 loculi (circa)

con Delibera Comunale n. 4 del 14.04.2023 sono state avviate le attività per l'acquisizione al patrimonio indisponibile Comunale della p.lla 40 per mq 600,00 (colore celeste);

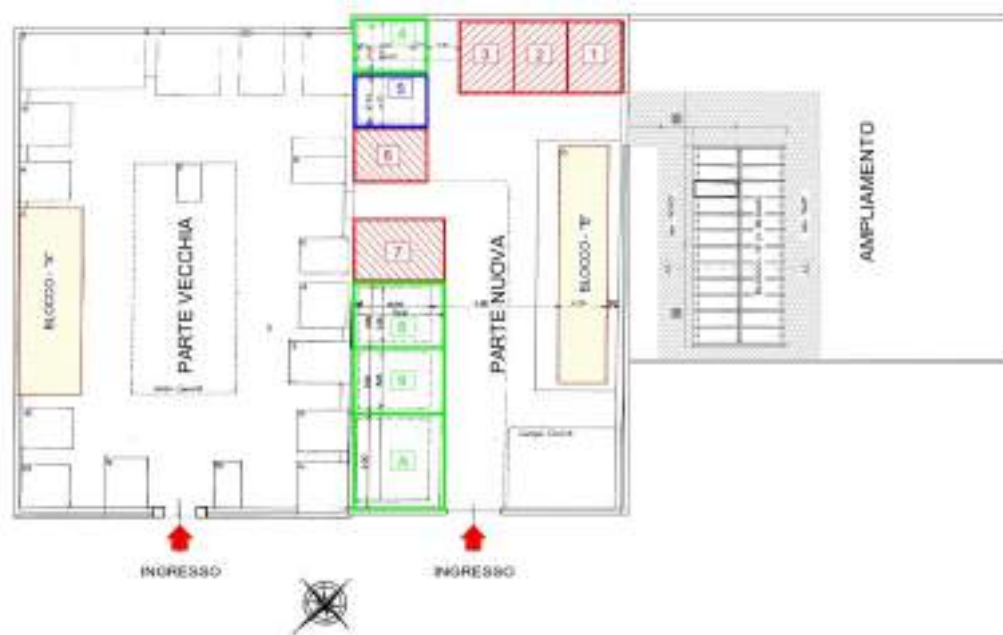
5. PERCENTUALE DEL DANNO

Con il sisma del 24 agosto 2016 sono stati riscontrati danni nel cimitero di Patico con una percentuale del danno di circa il 70 % sull'intero cimitero, con le sottoindicate ordinanze si è proceduto alla demolizione di un totale di 6 cappelle gentilizie e diversi puntellamenti.

6. ORDINANZE dopo il sisma 2016



planimetria cimitero prima del Sisma 2016



planimetria cimitero dopo del Sisma 2016

ALLEGATO FOTOGRAFICO



7. FERETRI PRESENTI NEL CIMITERO DI PATARICO

A seguito dei crolli e prima delle demolizioni, e a seguito dell'ordinanze, si è proceduto allo spostamento dei feretri nella struttura "loculario provvisorio".

Si possono conteggiare all'incirca 83 salme spostate nella prima fase emergenziale, che dovranno tornare, nelle cappelle/loculari di partenza, una volta ultimati i lavori di ripristino dell'intero cimitero.

Nel cimitero di Patarico sono presenti:

- **27 cappelle gentilizie** di proprietà dei rispettivi concessionari dell'area cimiteriale, per un totale di oltre 70 salme;
- **2 loculari comunali** con oltre 80 salme tumulate;
- e diverse **inumazioni a terra**.

Nel Cimitero di Patarico, si possono conteggiare oltre **250 salme tumulate/inumate**.



Comune di Amatrice (RI)

**RECUPERO E RICOSTRUZIONE DEL
CIMITERO DI CORNILLO NUOVO**

RELAZIONE

Sommario

1. PREMESSA	3
2. OBIETTIVI	3
3. ALLEGATI PROGETTUALI	3
4. SITUAZIONE ATTUALE	9
5. PERCENTUALE DEL DANNO	11
6. FERETRI PRESENTI NEL CIMITERO DI CORNILLO NUOVO	11

1. PREMESSA

La presente relazione descrive lo stato di fatto del bene immobile oggetto di intervento di recupero denominato: Cimitero di Cornillo Nuovo.

Tale documento è frutto di una ricerca condotta per ricostruire il quadro storico e valutare le componenti materiali, compromesse dal Sisma che ha colpito il Centro Italia nel 2016, e procedere alla progettazione per il ripristino del cimitero e le riparazioni del caso.

Si è proceduto, inoltre, a valutare le varie esigenze (ampliamenti, parcheggi, servizi, ecc.) connessi con l'edilizia cimiteriale.

2. OBIETTIVI

Si richiede uno studio storico dettagliato per il ripristino del Cimitero con le caratteristiche dell'epoca di realizzazione.

Alla ricerca storica bisognerà affiancare uno studio architettonico, attraverso sopralluoghi, campagne di rilievo fotografiche utilizzando le più moderne tecnologie in campo di rilievo (Rilievo Laser Scanner 3D) che ne permetterà l'esatta restituzione BIM.

Il cimitero dovrà essere recintato lungo il perimetro da un muro o altra idonea recinzione avente un'altezza non inferiore a metri 2,50 dal piano esterno di campagna.

Dovrà essere approvvigionato di luce elettrica e acqua potabile, dotato, dove possibile, di idonei servizi igienici per il pubblico e/o per il personale addetto al cimitero, così come previsto dalla norma sanitaria.

I servizi igienici dovranno rispondere ai requisiti previsti dalle norme in materia di igiene e sanità pubblica, dalle norme in materia di tutela della salute e della sicurezza nei luoghi di lavoro e dalle norme per l'abbattimento delle barriere architettoniche.

Lo spazio di terreno adibito a campo comune del cimitero dovrà essere provvisto di canalizzazioni superficiali per il pronto smaltimento delle acque meteoriche e, ove necessario, di opportuno drenaggio, purché questo non provochi un'eccessiva privazione dell'umidità del terreno destinato all'inumazione tale da nuocere al regolare andamento di mineralizzazione dei cadaveri.

3. ALLEGATI PROGETTUALI

Alla relazione si allegano gli elaborati grafici rappresentativi dell'inquadramento urbanistico dell'area, il rilievo dello stato di fatto e il piano delle indagini. Il tutto integrato da una relazione fotografica comprensiva di rilievo fotografico.

3.1. DATI GENERALI

Indirizzo	Strada Regionale 577 Lago di Campotosto, Amatrice RI, Italia
Dati Catastali	Foglio 100 particella B
Vincoli	- Sistema del paesaggio Naturale Paesaggio Naturale di Continuità - Vincolo paesaggistico art.134 co. I lettera b) e art. co.I D.Lgs. 42/2004 f) protezione dei parchi e delle riserve naturali Vincolo Idrogeologico R.D.L. 3267/ 1923 (DGR 6215/ 96 e 3888/ 98) Vincolo Monumentale
Proprietà	Comune di Amatrice (RI)
Ente utilizzatore	Comune di Amatrice – struttura cimiteriale
Committente	USR Lazio

3.2. OGGETTO DELL'INTERVENTO

Oggetto	
Tipo	Cimitero comunale
Qualificazione	Pubblica
Denominazione	Cimitero di Cornillo Nuovo
Uso attuale	Cimitero
Localizzazione	
Coordinate	42°36'56.9"N 13°19'44.5"E https://maps.app.goo.gl/A5FKCpCxUZvk9gem6
Classificazione Urbanistica	
PRG	Zona E1 agricola - Zona RC rispetto cimiteriale

3.3. INQUADRAMENTO TERRITORIALE

A seguire alcuni estratti di mappa volti all'inquadratura territoriale. In rosso l'area di intervento.

3.3.1. PTPR - TAVOLA A "Sistemi e ambiti del Paesaggio"



Legenda

Sistema del Paesaggio Naturale	
	Paesaggio Naturale
	Paesaggio Naturale di Continuità
	Paesaggio Naturale Agrario
	Coste marine, laghi e corsi d'acqua

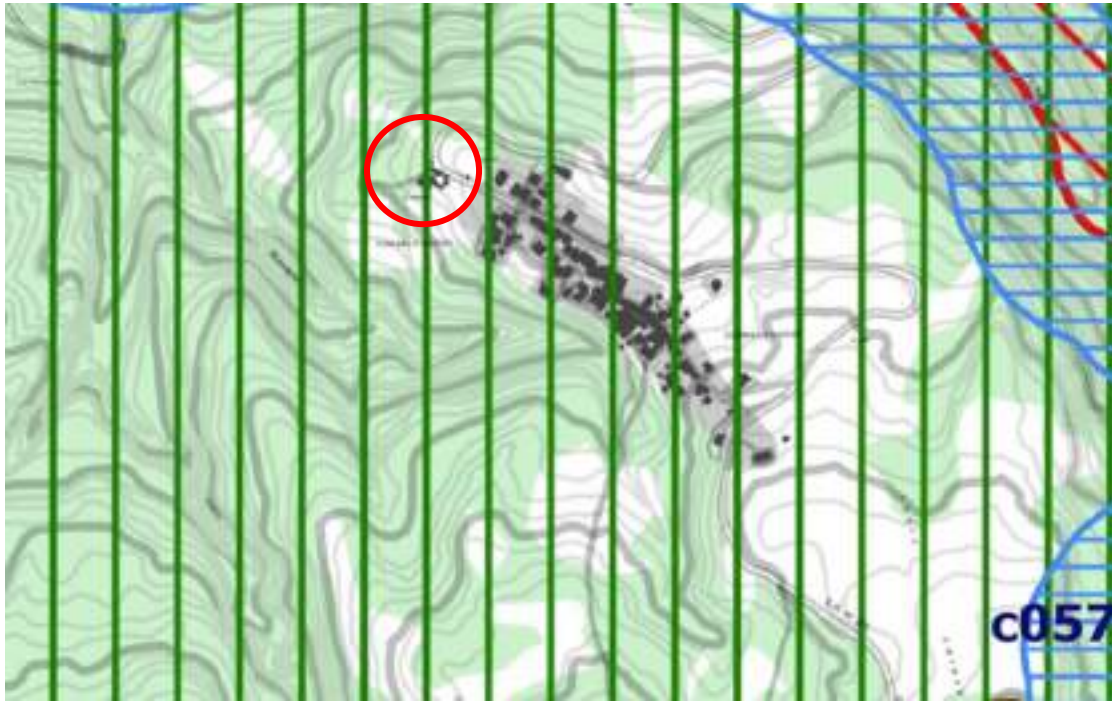
Paesaggio naturale di Continuità

Sistema del Paesaggio Agrario	
	Paesaggio Agrario di Rilievi Vicini
	Paesaggio Agrario di Rilievi
	Paesaggio Agrario di Pianure

Sistema del Paesaggio Inurbato	
	Paesaggio dei Centri e Pobleto Storici con relativo fondo di rispetto
	Parchi, Ville e Giardini Storici
	Paesaggio degli Insediamenti Urbani
	Paesaggio degli Insediamenti in Evoluzione
	Paesaggio dell'Insediamento Storico Diffuso
	Reti Infrastrutturali e Servizi

	Area d'Uso
	Area di Riserva
	Perimetri patrimoniali
	Area di recupero e valorizzazione paesistica
	Perimetri speciali con vincoli paesistici

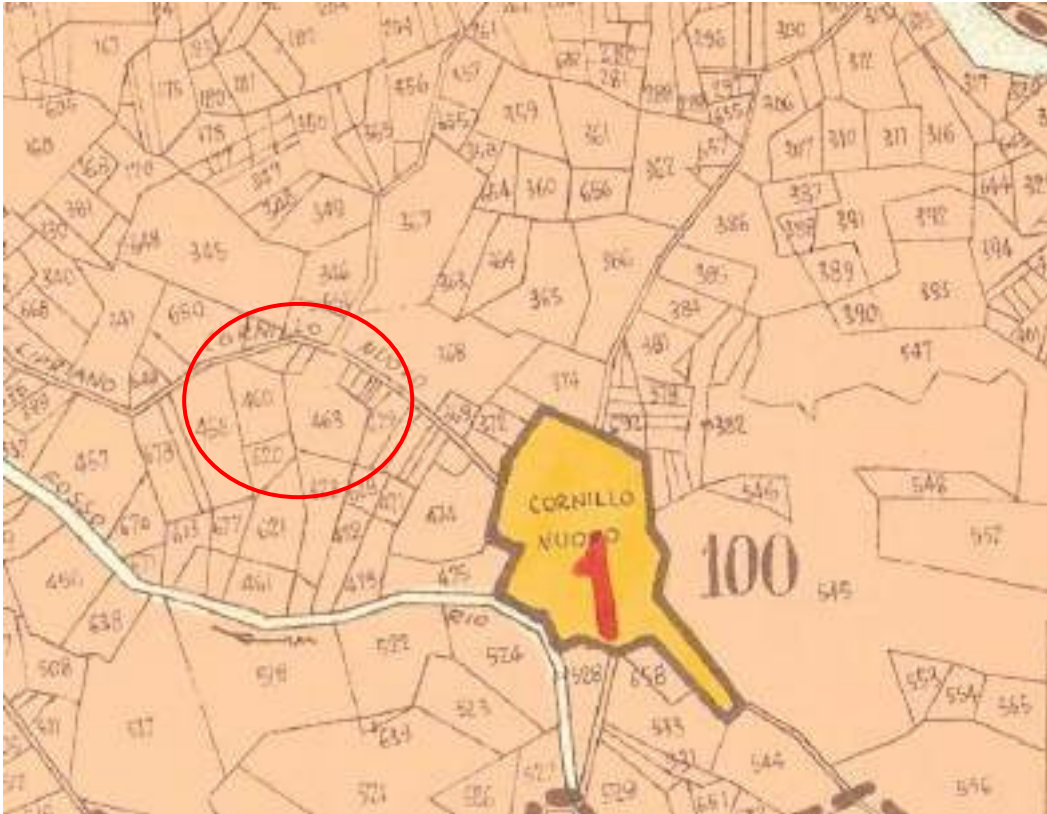
3.3.2. PTPR - TAVOLA B "Beni e Paesaggi"



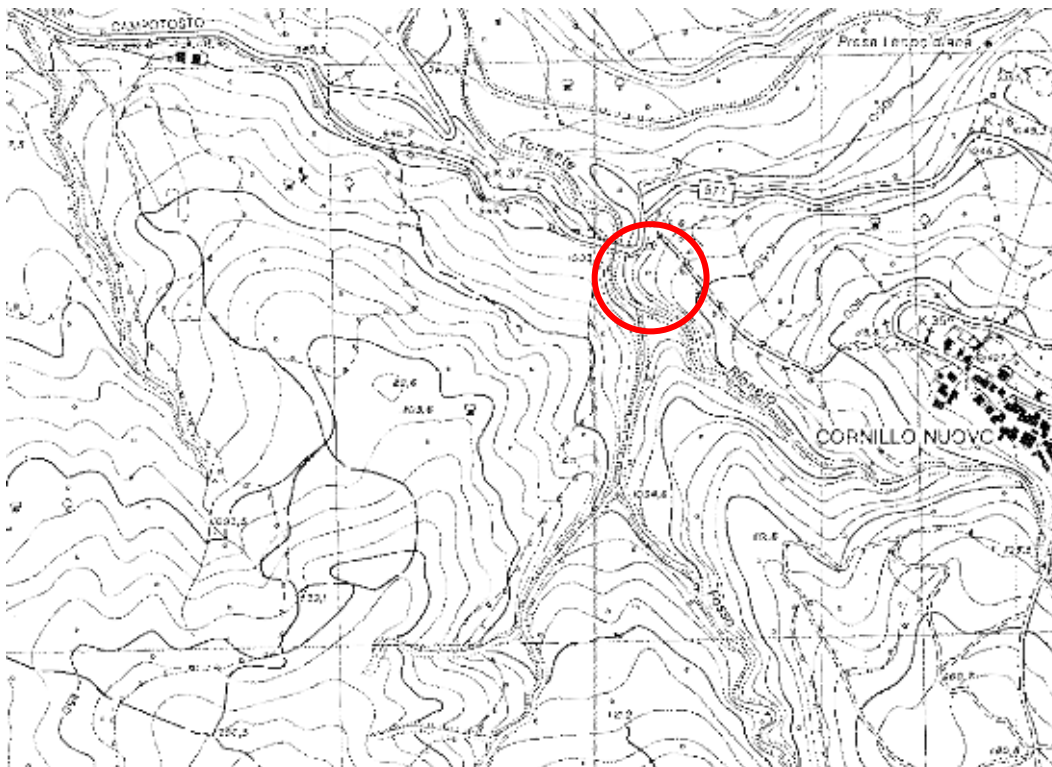
Legenda

Individuazione degli immobili e delle aree di notevole interesse pubblico L.R. 38/1983 - art. 14 L.R. 24/1998 - art. 134 co.1 lett. a) e art. 136 D.Lgs. 42/2004				
Beni dichiarati		ab58_001	lett. a) e b) beni singoli naturali, protetti, ville, parchi e giardini	art. 8 NTA
		co58_001	lett. c) e d) beni d'interesse nelle località con valore estetico tradizionale, bellezze panoramiche	art. 8 NTA
		ca58_001	lett. c) e d) beni d'interesse nelle località per zone di interesse archeologico	art. 9 NTA
		ab58_001	aderiscono alla lista dell'art. 136 co.1 D.Lgs. 42/2004 (D9 colore SDT della provincia DI - stesso progetto)	
Riconoscimento delle aree tutelate per legge art. 134 co.1 lett. b) e art. 142 co.1 D.Lgs. 42/2004				
Beni riconosciuti di legge		a58_001	a) protezione delle fauce costiere marittime	art. 33 NTA
		b58_001	b) protezione delle coste del lago	art. 34 NTA
		c58_001	c) protezione dei fiumi, torrenti, corsi d'acqua	art. 35 NTA
		d58_001	d) protezione delle montagne sopra quota di 1.200 mt. s.l.m.	art. 36 NTA
		f58_001	f) protezione dei parchi e delle riserve naturali	art. 37 NTA
		g58_001	g) protezione delle aree boschive	art. 38 NTA
		h58_001	h) disciplina per le aree adatte alle attività agricole e per le aree giunte di uso tipico	art. 39 NTA
		i58_001	i) protezione delle zone umide	art. 40 NTA
		m058_001	m) protezione delle aree di interesse archeologico	art. 41 NTA
		m058_001	m) protezione archivi di interesse archeologico	art. 41 NTA
		m058_001	m) protezione punti di interesse archeologico a relativa fascia di rispetto	art. 41 NTA
		m058_001	m) protezione beni di interesse archeologico a relativa fascia di rispetto	art. 41 NTA
	a58_001	aderiscono alla lista dell'art. 142 co.1 D.Lgs. 42/2004 (D9 colore SDT alla provincia DI - stesso progetto)		
NTA di area indicata nel co. 2 art. 141 D.Lgs. 42/2004 non sono individuali nel presente elaborato				
Individuazione del patrimonio identitario regionale art. 134 co.1 lett. c) D.Lgs. 42/2004				
Beni riconosciuti di piano		ra_001	aree agricole della campagna romana e delle bonifiche agrarie	art. 42 NTA
		ca_001	insediamenti urbani storici e relativa fascia di rispetto	art. 42 NTA
		ra_001	boschi dell'archeostoria rurale	art. 44 NTA
		tp_001	beni singoli dell'archeostoria rurale e relativa fascia di rispetto	art. 44 NTA
		tp_001	beni puntuali testimonianza dei caratteri archeologici e storici e relativa fascia di rispetto	art. 45 NTA
		tl_001	beni lineari testimonianza dei caratteri archeologici e storici e relativa fascia di rispetto	art. 45 NTA
		ca_001	corsi delle bonifiche agrarie a relativa fascia di rispetto	art. 46 NTA
		te_001	beni testimonianza dei caratteri identitari regionali genealogici e usanze, usi e relative fasce di rispetto	art. 47 NTA
		ca_001	beni della categoria dei beni dichiarati (D9 - stesso progetto)	
			aree urbanizzate del PTPR	
		limiti comunali		

3.3.3. Tavola "VINCOLO IDROGEOLOGICO" – Foglio "R"



3.3.4. CTR - Carta Tecnica Regionale – Foglio n. 337 quadrante II



4. SITUAZIONE ATTUALE

4.1. INQUADRAMENTO



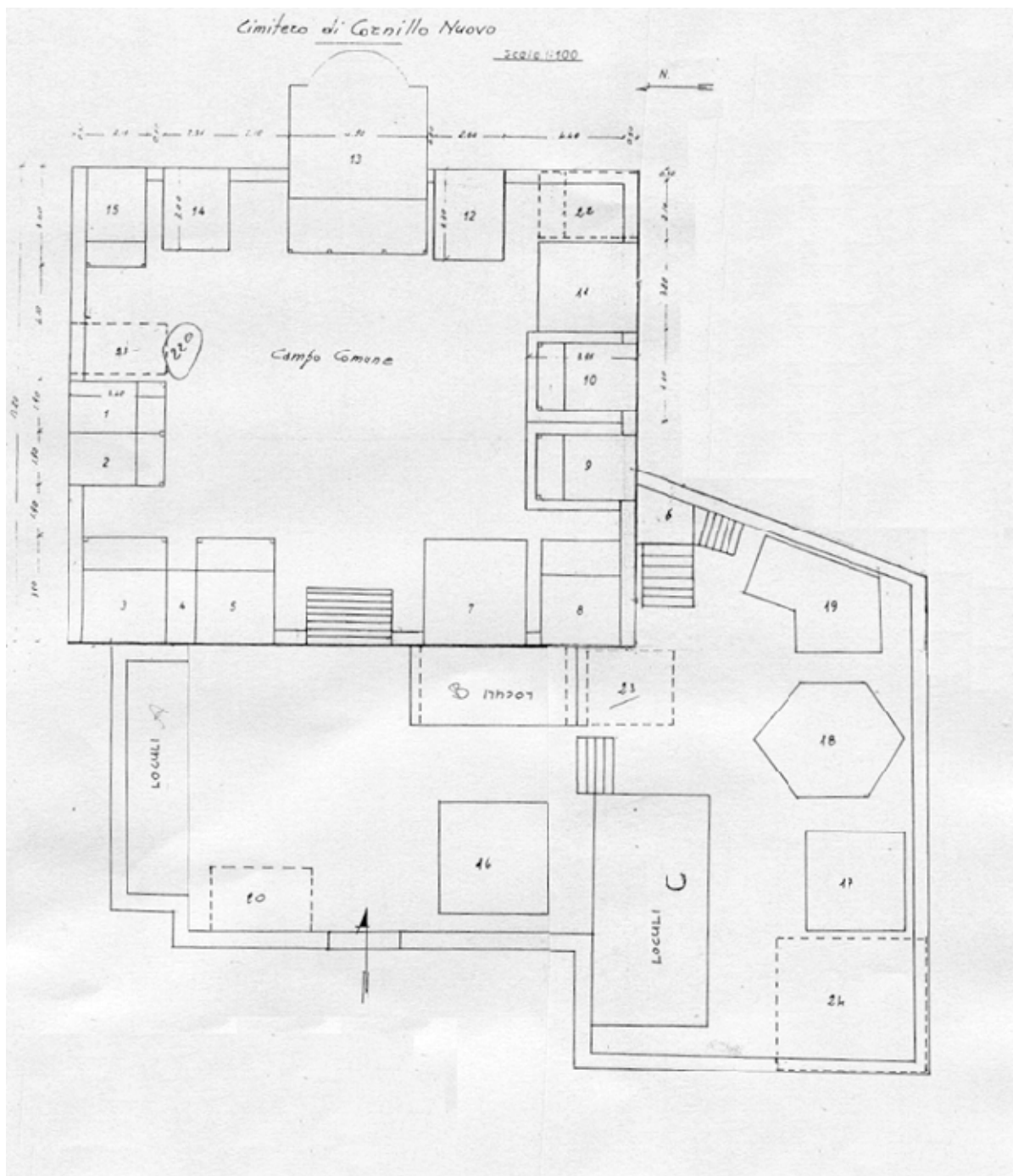


4.2. SITUAZIONE CATASTALE - Proprietà delle particelle sulla quale insiste il Cimitero di Cornillo Nuovo

- **Fg 100 p.lla B** Intestata al Comune di Amatrice;

5. PERCENTUALE DEL DANNO

Con il sisma del 24 agosto 2016 sono stati riscontrati danni nel cimitero di Cornillo Nuovo con una percentuale del danno di circa il **10 %** sull'intero cimitero.



planimetria cimitero prima del Sisma 2016

6. FERETRI PRESENTI NEL CIMITERO DI CORNILLO NUOVO

Nel cimitero di Cornillo Nuovo sono presenti:

- **23 cappelle gentilizie** di proprietà dei rispettivi concessionari dell'area cimiteriale, per un totale di oltre 80 salme;
- **3 loculari comunali** con oltre 100 salme tumulate;
- e diverse **inumazioni a terra**.

Nel Cimitero di Cornillo Nuovo, si possono conteggiare oltre **180 salme tumulate/inumate**.



Comune di Amatrice (RI)

**RECUPERO E RICOSTRUZIONE DEL
CIMITERO DI SANT'ANGELO**

RELAZIONE

Sommario

1. PREMESSA	3
2. OBIETTIVI	3
3. ALLEGATI PROGETTUALI	3
4. SITUAZIONE ATTUALE	9
5. PERCENTUALE DEL DANNO	12
6. ORDINANZE dopo il sisma 2016	13
7. FERETRI PRESENTI NEL CIMITERO DI SANT'ANGELO	16

1. **PREMESSA**

La presente relazione descrive lo stato di fatto del bene immobile oggetto di intervento di recupero denominato: Cimitero di SANT'ANGELO.

Tale documento è frutto di una ricerca condotta per ricostruire il quadro storico e valutare le componenti materiali, compromesse dal Sisma che ha colpito il Centro Italia nel 2016, e procedere alla progettazione per il ripristino del cimitero e le riparazioni del caso.

Si è proceduto, inoltre, a valutare le varie esigenze (ampliamenti, parcheggi, servizi, ecc.) connessi con l'edilizia cimiteriale.

2. **OBIETTIVI**

Si richiede uno studio storico dettagliato per il ripristino del Cimitero con le caratteristiche dell'epoca di realizzazione.

Alla ricerca storica bisognerà affiancare uno studio architettonico, attraverso sopralluoghi, campagne di rilievo fotografiche utilizzando le più moderne tecnologie in campo di rilievo (Rilievo Laser Scanner 3D) che ne permetterà l'esatta restituzione BIM.

Bisognerà controllare le reti esistenti di luce elettrica e acqua potabile, e dotato, dove possibile, di idonei servizi igienici per il pubblico e/o per il personale addetto al cimitero, così come previsto dalla norma sanitaria.

Il cimitero dovrà essere recintato lungo il perimetro da un muro o altra idonea recinzione avente un'altezza non inferiore a metri 2,50 dal piano esterno di campagna.

I servizi igienici dovranno rispondere ai requisiti previsti dalle norme in materia di igiene e sanità pubblica, dalle norme in materia di tutela della salute e della sicurezza nei luoghi di lavoro e dalle norme per l'abbattimento delle barriere architettoniche.

Lo spazio di terreno adibito a campo comune del cimitero dovrà essere provvisto di canalizzazioni superficiali per il pronto smaltimento delle acque meteoriche e, ove necessario, di opportuno drenaggio, purché questo non provochi un'eccessiva privazione dell'umidità del terreno destinato all'inumazione tale da nuocere al regolare andamento di mineralizzazione dei cadaveri.

3. **ALLEGATI PROGETTUALI**

Alla relazione si allegano gli elaborati grafici rappresentativi dell'inquadramento urbanistico dell'area, il rilievo dello stato di fatto e il piano delle indagini. Il tutto integrato da una relazione fotografica comprensiva di rilievo fotografico.

3.1. **DATI GENERALI**

Indirizzo	strada comunale per Quercia di Galloro e Cimitero, Amatrice RI, Italia
Dati Catastali	Foglio 38 particella B,81,82,83,86
Vincoli	- Sistema del paesaggio naturale Paesaggio Naturale Agrario - Coste marine, lacuali e corsi d'acqua - Vincolo paesaggistico art.134 co. I lettera b) e art. co.I D.Lgs. 42/2004 c) protezione dei fimi, correnti corsi d'acqua f) protezione dei parchi e delle riserve naturali Vincolo Idrogeologico R.D.L. 3267/ 1923 (DGR 6215/ 96 e 3888/ 98) Vincolo Monumentale
Proprietà	Comune di Amatrice (RI)
Ente utilizzatore	Comune di Amatrice – struttura cimiteriale
Committente	USR Lazio

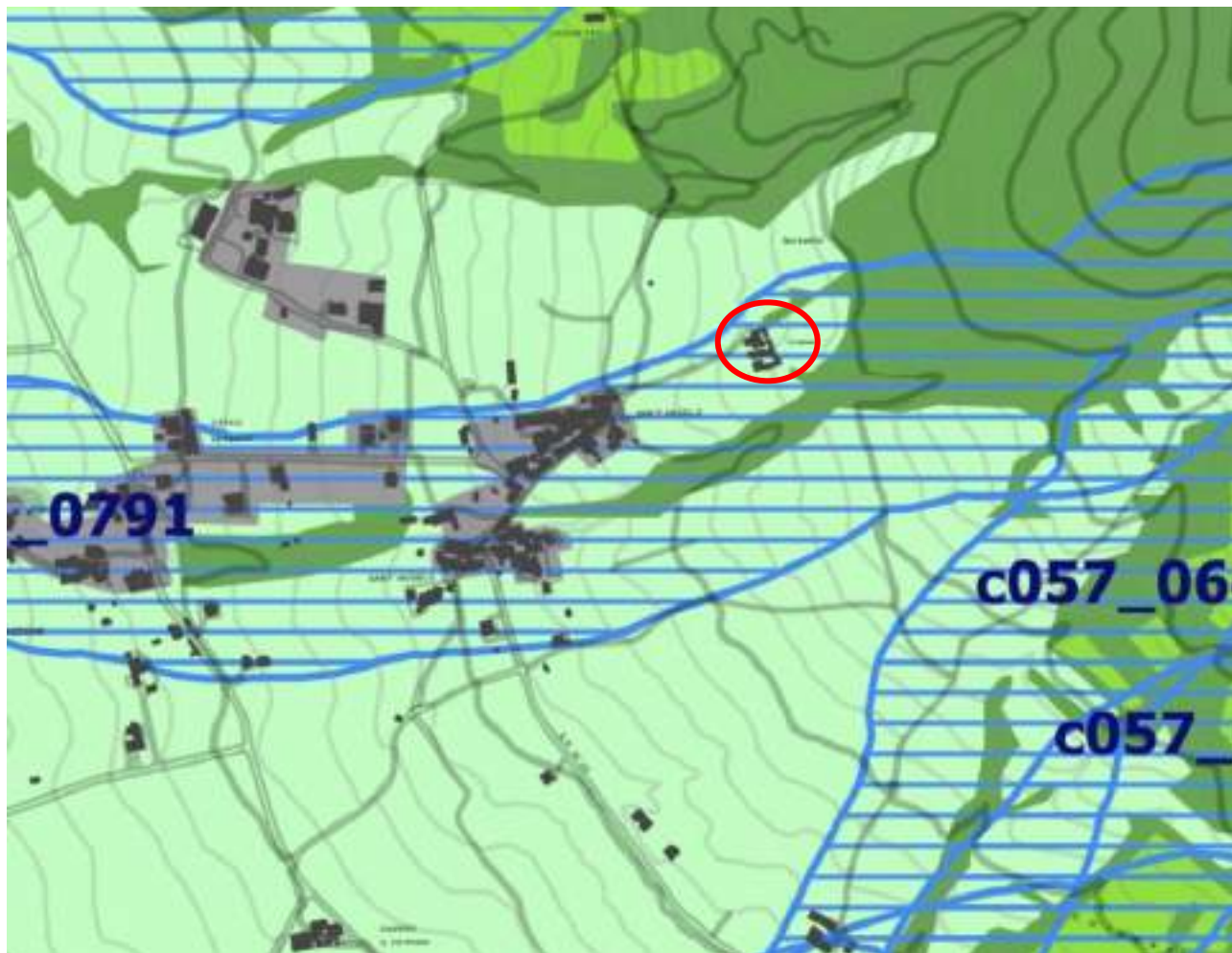
3.2. OGGETTO DELL'INTERVENTO

Oggetto	
Tipo	Cimitero comunale
Qualificazione	Pubblica
Denominazione	Cimitero di SANT'ANGELO
Uso attuale	Cimitero
Localizzazione	
Coordinate	42° 39' 3.46" N 13° 18' 31.05"E https://maps.app.goo.gl/jTneQvRYttfoAwWP6
Classificazione Urbanistica	
PRG	Zona E1 agricola - RC rispetto cimiteriale

3.3. INQUADRAMENTO TERRITORIALE

A seguire alcuni estratti di mappa volti all'inquadramento territoriale. In rosso l'area di intervento.

3.3.1. PTPR - TAVOLA A "Sistemi e ambiti del Paesaggio"



Legenda

Sistema del Paesaggio Naturale	
	Paesaggio Naturale
	Paesaggio Naturale di Interesse
	Paesaggio Naturale Agrario
	Coste marine, lacuali e corsi d'acqua

Paesaggio Naturale Agrario

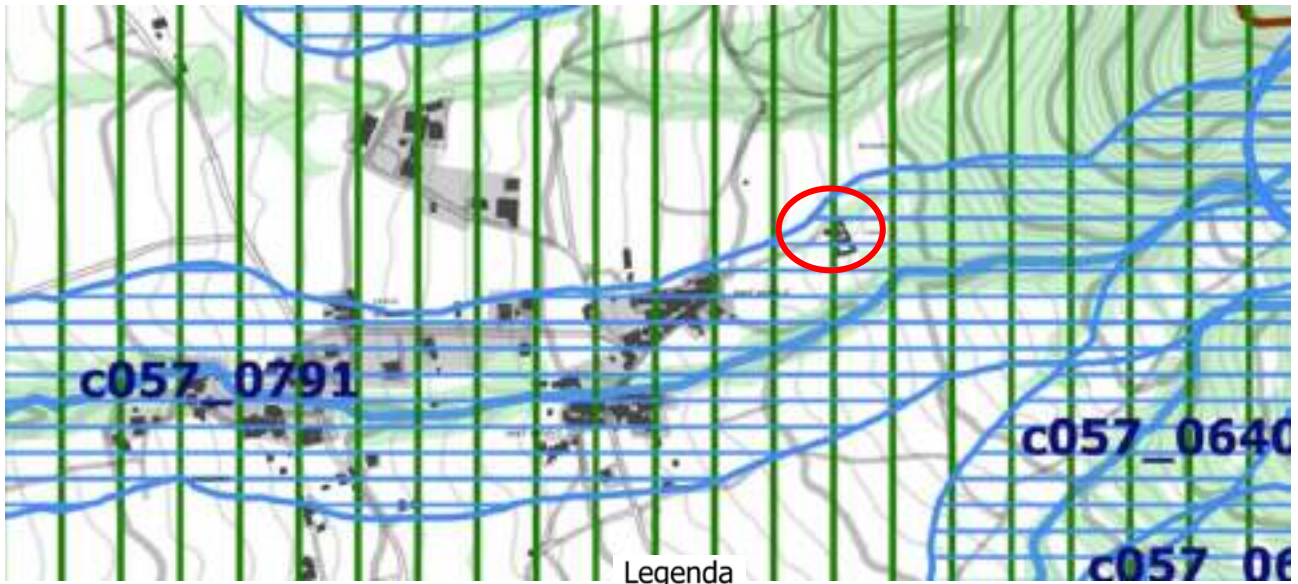
Coste marine, lacuali e corsi d'acqua

Sistema del Paesaggio Agrario	
	Paesaggio Agrario di Interesse Nazionale
	Paesaggio Agrario di Interesse Regionale
	Paesaggio Agrario di Interesse Comunale

Sistema del Paesaggio Insediativo	
	Paesaggio dei Centri e nuclei storici con relativi spazi di rispetto
	Parchi, Ville e Giardini storici
	Paesaggio degli insediamenti Urbani
	Paesaggio degli insediamenti in Ambiente
	Paesaggio dell'insediamento storico diffuso
	Reti Infrastrutturali e Servizi

	Area di Visuale
	Perimetro di Interesse
	Perimetro patrimoniale
	Area di recupero e valorizzazione paesistica
	Perimetro di tutela con vincolo paesistico

3.3.2. PTPR - TAVOLA B "Beni e Paesaggi"



Legenda

Individuazione degli immobili e delle aree di notevole interesse pubblico LR. 28/1983 - art. 14 LR. 24/1998 - art. 134 co.1 lett.a e art. 136 D.Lgs.42/2004				
Beni dichiarati		ab058_001	lett. a) e b) beni singoli naturali, protetti, ville, parchi e giardini	art. 8 NTA
		cd058_001	lett. c) e d) beni d'interesse storico locale con valore estetico tradizionale, bellezza panoramica	art. 8 NTA
		cdv058_001	lett. c) e d) beni d'interesse storico locale per zone di interesse archeologico	art. 8 NTA
		ab058_001	ab riferimento alla lettera dell'art. 136 co.1 D.Lgs. 42/2004 (058 codice SDAT della provincia 001: stesso programma)	

Ricognizione delle aree tutelate per legge art. 134 co.1 lett.b) e art. 142 co.1 D.Lgs. 42/2004				
Beni ricoperti di legge		a058_001	a) protezione delle baie, coste marittime	art. 33 NTA
		b058_001	b) protezione delle coste dei laghi	art. 34 NTA
		c058_001	c) <u>protezione dei fiumi, torrenti, corsi d'acqua</u>	art. 35 NTA
		d058_001	d) protezione delle montagne e sopra quota di 1.200 mt. s.l.m.	art. 36 NTA
		f058_001	f) <u>protezione dei parchi e delle riserve naturali</u>	art. 37 NTA
		g058_001	g) protezione delle aree boschive	art. 38 NTA
		h058_001	h) disciplina per lo stato assegnato alle università agrarie e per le aree giunte da suo titolo	art. 39 NTA
		i058_001	i) protezione delle coste umide	art. 40 NTA
		m058_001	m) protezione delle aree di interesse archeologico	art. 41 NTA
		m058_001	mi) protezione archivi di interesse archeologico	art. 41 NTA
		m058_001	mi) protezione punti di interesse archeologico e relativa fascia di rispetto	art. 41 NTA
		m058_001	mi) protezione linee di interesse archeologico e relativa fascia di rispetto	art. 41 NTA
		a058_001	a riferimento alla lettera dell'art. 142 co.1 D.Lgs. 42/2004 (058 codice SDAT della provincia 001: stesso programma)	

NTA di cui è stato adottato nel co. 2 art. 142 D.Lgs. 42/2004 ma non individuato nel presente ordinamento

Individuazione del patrimonio identitario regionale art. 134 co.1 lett.c) D.Lgs. 42/2004				
Beni ricoperti di piano		raa_001	aree agricole della campagna romana e delle bonifiche agrarie	art. 42 NTA
		ca_001	insediamenti storici e relativa fascia di rispetto	art. 42 NTA
		raa_001	borghi dell'archeologia rurale	art. 44 NTA
		trp_001	beni singoli dell'archeologia rurale e relativa fascia di rispetto	art. 44 NTA
		tp_001	beni parziali testimonianza dei caratteri archeologici e storici e relativa fascia di rispetto	art. 45 NTA
		rl_001	beni lineari testimonianza dei caratteri archeologici e storici e relativa fascia di rispetto	art. 45 NTA
		ra_001	canali delle bonifiche agrarie e relativa fascia di rispetto	art. 46 NTA
		re_001	beni testimonianza dei caratteri identitari regionali geomorfologici e carso logici e relativa fascia di rispetto	art. 47 NTA
		ra_001	Luoghi della categoria dei beni identitari (001: stesso programma)	

	aree urbanizzate del PTPR
	linee censuali

3.3.5. Mappa d'impianto - Anno 1919 circa



3.3.6. Estratto di mappa – Foglio 38 p.lla C, 82, 83, 86,81

Comune di Anatrice Prot. n. 0010754 del 03-06-2024 partenza

4. SITUAZIONE ATTUALE

4.1. INQUADRAMENTO



4.2. SITUAZIONE CATASTALE - Proprietà delle particelle sulla quale insiste il Cimitero di Sant'Angelo

Fg 38 p.lla A

(non censite – partita 1) Santuario della Madonna Del Galloro,

Fg 38 p.lla B

(non censite – partita 1),

Fg 38 p.lla 81

Intestata all'istituto Diocesano per il sostentamento del Clero di Rieti

Fg 38 p.lla 82

Intestata a Volpini Anna e altri

Fg 38 p.lla 83

Intestata a Rampini Angela

Fg 38 p.lla 86

Intestata a Rossi Antonella e altri





Sulle particelle 83,82,86 stati realizzati due blocchi di loculari provvisori:

Blocco A

Capienza 96 loculi

Liberi 45

Blocco B

Capienza 96 loculi

Liberi 25

Con Delibera Comunale n. 4 del 14.04.2023 sono state avviate le attività per l'acquisizione al patrimonio indisponibile Comunale parte della p.lla 82 per mq 535,00, p.lla 83 per mq 125,00 p.lla 86 per mq 168,50, per un totale di mq 825,50 (cerchiate di colore celeste);

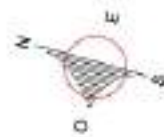
Altresi per le restanti particelle (cerchiate di colore rosso) si intende procedere con l'acquisizione sanate per pubblica utilità ai sensi dell'art. 42 bis DPR 327/01;
p.lla 81 per mq 43,00, p.lla 82 per mq 806,00 circa, per un totale di mq 849,00

5. PERCENTUALE DEL DANNO

Con il sisma del 24 agosto 2016 sono stati riscontrati danni nel cimitero di Sant'Angelo con una percentuale del danno di circa il **90 %** sull'intero cimitero, con le sottoindicate ordinanze si è proceduto alla demolizione di un totale di 19 cappelle gentilizie.



PLANIMETRIA DEL CIMITERO DI SANT'ANGELO



planimetria cimitero dopo il Sisma 2016


6. ORDINANZE dopo il sisma 2016

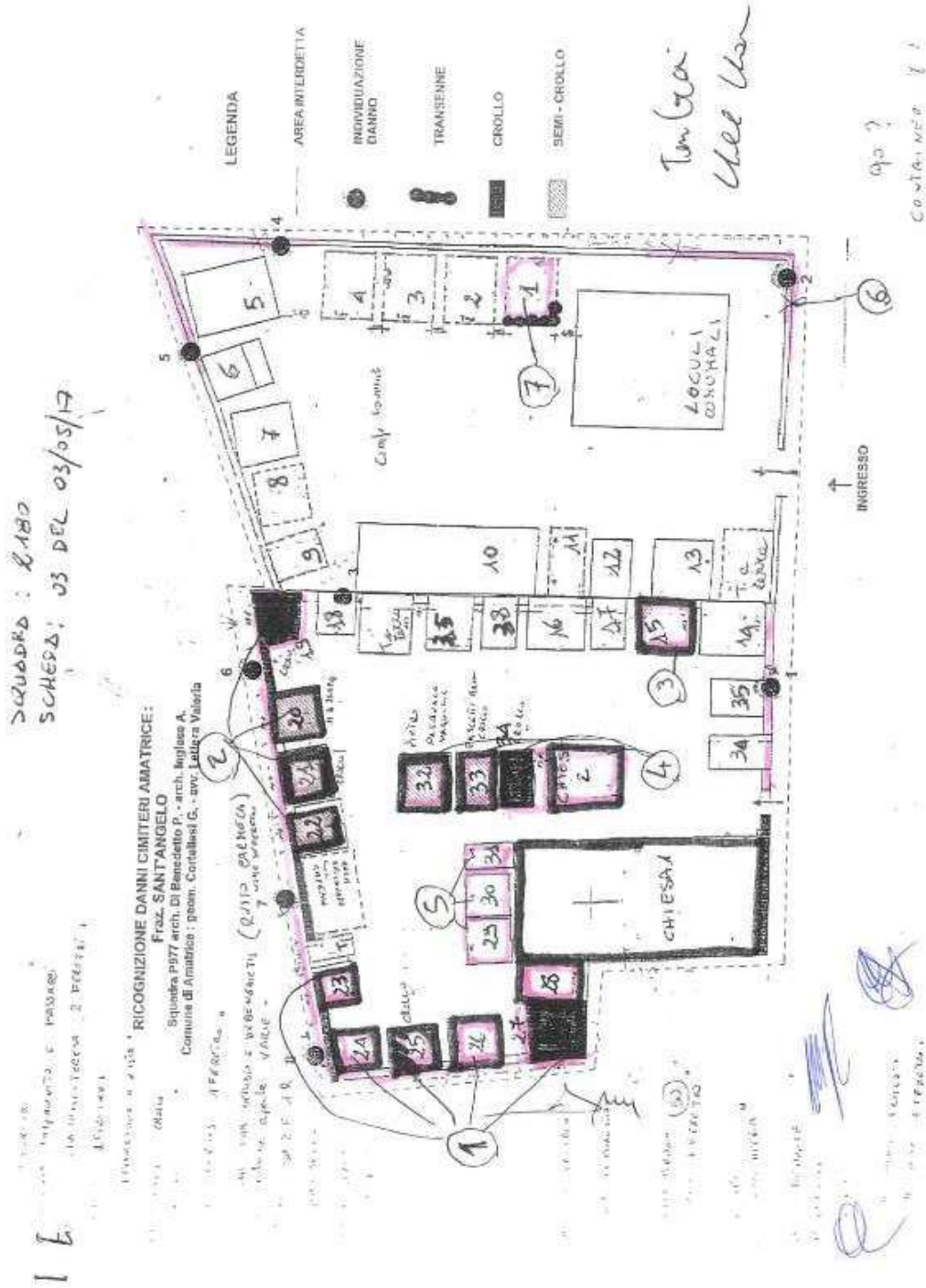
- 6.1. ORDINANZA n. 446 del 16/06/2017 con la quale veniva disposto la demolizione dei loculi e delle cappelle pericolanti nel Cimitero di Sant'Angelo
- 6.2. ORDINANZA n. 501 del 28/06/2017 con la quale veniva disposto la demolizione dei loculi e delle cappelle pericolanti nel Cimitero di Sant'Angelo (con la presente ordinanza veniva annullata e sostituita la precedente).

Allegato alla SCHEDA N. 02

GTS DEL 16/06/2017

ALLEGATO FOTOGRAFICO





Planimetria allegata alle ordinanze

6.3. ORDINANZA n. 556 del 12/07/2017 con la quale veniva disposto la demolizione di cappelle pericolanti nel Cimitero di Sant'Angelo

Allegato alla SCHEDA N. 01

GTS DEL 11/07/2017

CIMITERO DI SANT'ANGELO – CAPPELLA 1



CIMITERO DI SAN LORENZO E FLAVIANO – CAPPELLA 5



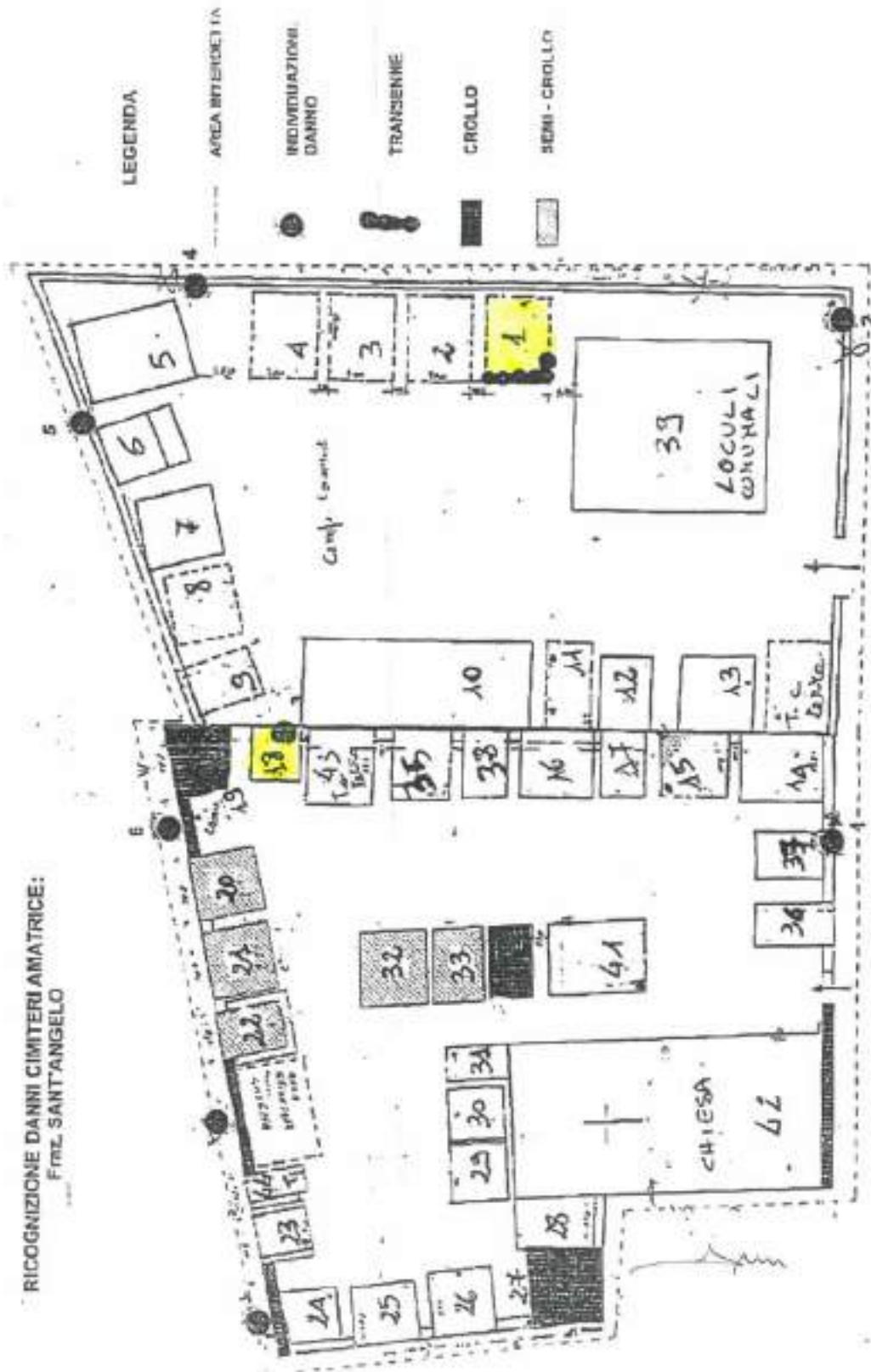
CIMITERO DI SAN LORENZO E FLAVIANO – CAPPELLA 10



Handwritten signatures and initials.

CIMITERO DI SANT'ANGELO – CAPPELLA 18





Planimetria allegata all' ordinanza

7. FERETRI PRESENTI NEL CIMITERO DI SANT'ANGELO

Nel cimitero di SANT'ANGELO sono presenti:

- **43 cappelle gentilizie** di proprietà dei rispettivi concessionari dell'area cimiteriale, per un totale di oltre 100 salme (di cui 16 demolite con la precedente ordinanza);
- **1 loculi comunali con oltre 70 salme;**

Nel Cimitero di SANT'ANGELO, si possono conteggiare alcune **salme tumulate/inumate**.



Comune di Amatrice (RI)

**RECUPERO E RICOSTRUZIONE DEL
CIMITERO DI PRETA**

RELAZIONE

Sommario

1. PREMESSA	3
2. OBIETTIVI	3
3. ALLEGATI PROGETTUALI	3
4. SITUAZIONE ATTUALE	8
5. PERCENTUALE DEL DANNO	10
6. FERETRI PRESENTI NEL CIMITERO DI PRETA	10

1. **PREMESSA**

La presente relazione descrive lo stato di fatto del bene immobile oggetto di intervento di recupero denominato: Cimitero di PRETA.

Tale documento è frutto di una ricerca condotta per ricostruire il quadro storico e valutare le componenti materiali, compromesse dal Sisma che ha colpito il Centro Italia nel 2016, e procedere alla progettazione per il ripristino del cimitero e le riparazioni del caso.

Si è proceduto, inoltre, a valutare le varie esigenze (ampliamenti, parcheggi, servizi, ecc.) connessi con l'edilizia cimiteriale.

2. **OBIETTIVI**

Si richiede uno studio storico dettagliato per il ripristino del Cimitero con le caratteristiche dell'epoca di realizzazione.

Alla ricerca storica bisognerà affiancare uno studio architettonico, attraverso sopralluoghi, campagne di rilievo fotografiche utilizzando le più moderne tecnologie in campo di rilievo (Rilievo Laser Scanner 3D) che ne permetterà l'esatta restituzione BIM.

Bisognerà controllare le reti esistenti di luce elettrica e acqua potabile, e dotato, dove possibile, di idonei servizi igienici per il pubblico e/o per il personale addetto al cimitero, così come previsto dalla norma sanitaria.

I servizi igienici dovranno rispondere ai requisiti previsti dalle norme in materia di igiene e sanità pubblica, dalle norme in materia di tutela della salute e della sicurezza nei luoghi di lavoro e dalle norme per l'abbattimento delle barriere architettoniche.

Lo spazio di terreno adibito a campo comune del cimitero dovrà essere provvisto di canalizzazioni superficiali per il pronto smaltimento delle acque meteoriche e, ove necessario, di opportuno drenaggio, purché questo non provochi un'eccessiva privazione dell'umidità del terreno destinato all'inumazione tale da nuocere al regolare andamento di mineralizzazione dei cadaveri.

3. **ALLEGATI PROGETTUALI**

Alla relazione si allegano gli elaborati grafici rappresentativi dell'inquadramento urbanistico dell'area, il rilievo dello stato di fatto e il piano delle indagini. Il tutto integrato da una relazione fotografica comprensiva di rilievo fotografico.

3.1. **DATI GENERALI**

Indirizzo	https://maps.app.goo.gl/cYwZEyKN2rS4WPJSA
Dati Catastali	Foglio 103 particella C, 959, 484, 533, 534
Vincoli	- Sistema del paesaggio naturale Paesaggio Naturale - Coste marine, lacuali e corsi d'acqua - Vincolo paesaggistico art.134 co. I lettera b) e art. co.I D.Lgs. 42/2004 c) protezione dei fiumi, correnti corsi d'acqua - Vincolo paesaggistico art.134 co. I lettera a) e art. co.I D.Lgs. 42/2004 c) e d) beni d'insieme: vaste località con valore estetico tradizionale, bellezze panoramiche Vincolo Idrogeologico R.D.L. 3267/ 1923 (DGR 6215/ 96 e 3888/ 98) Vincolo Monumentale
Proprietà	Comune di Amatrice (RI)
Ente utilizzatore	Comune di Amatrice – struttura cimiteriale
Committente	USR Lazio

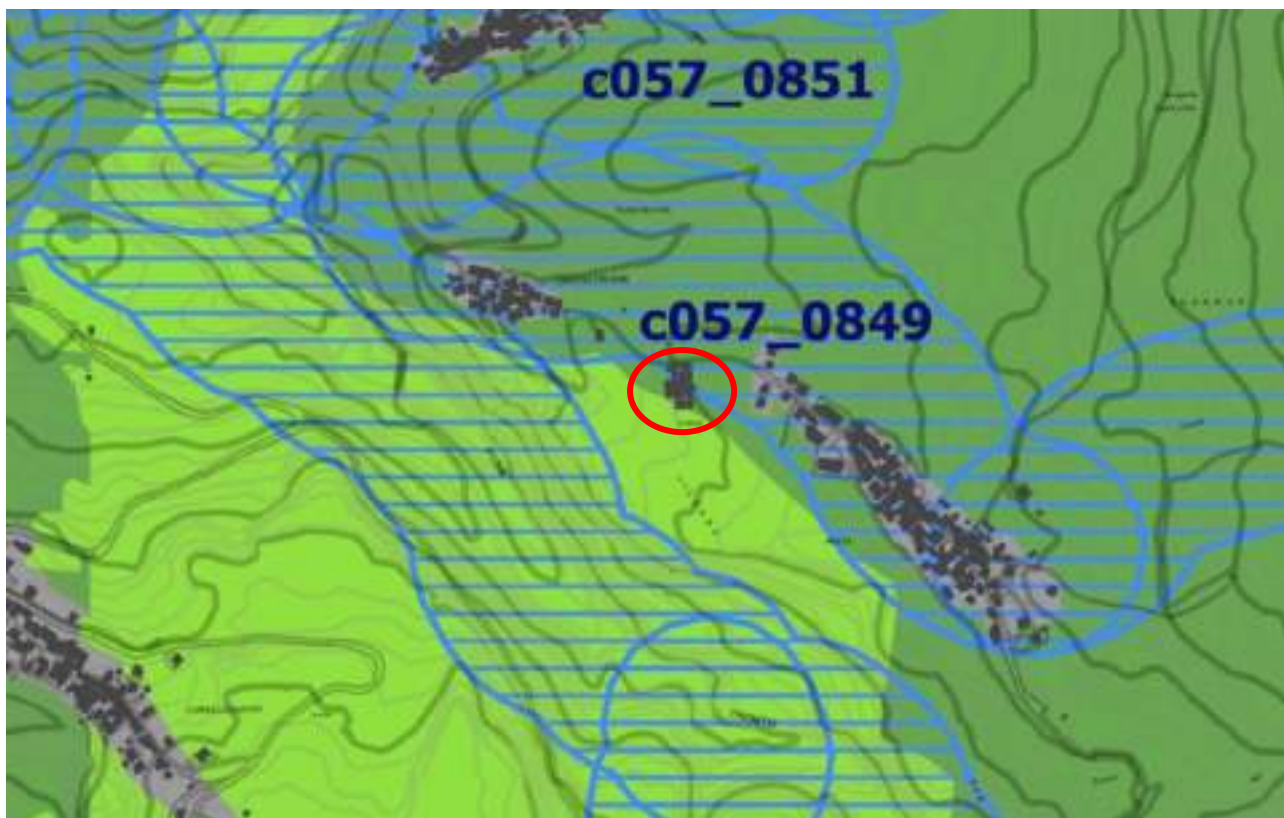
3.2. *OGGETTO DELL'INTERVENTO*

Oggetto	
Tipo	Cimitero comunale
Qualificazione	Pubblica
Denominazione	Cimitero di PRETA
Uso attuale	Cimitero
Localizzazione	
Coordinate	42° 37' 5.06" N 13° 20' 32.03"E https://maps.app.goo.gl/cYwZEyKN2rS4WPJSA
Classificazione Urbanistica	
PRG	Zona E1 agricola - RC rispetto cimiteriale





3.3. INQUADRAMENTO TERRITORIALE

A seguire alcuni estratti di mappa volti all'inquadramento territoriale. In rosso l'area di intervento.

3.3.1. PTPR - TAVOLA A "Sistemi e ambiti del Paesaggio"



Legenda

Sistema del Paesaggio Naturale	
	Paesaggio Naturale
	Paesaggio Naturale di Contorno
	Paesaggio Naturale Agrario
	Coste marine, lacuali e corsi d'acqua

Paesaggio Naturale

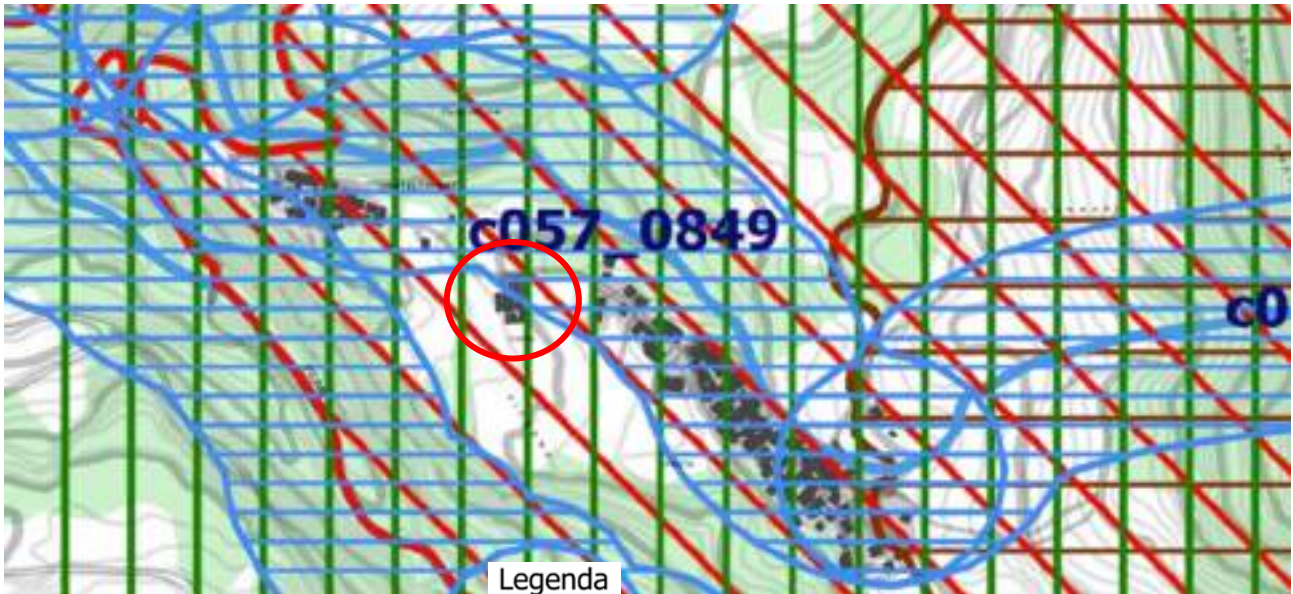
Coste marine, lacuali e corsi d'acqua

Sistema del Paesaggio Agrario	
	Paesaggio Agrario di Rilievato Naturale
	Paesaggio Agrario di Rilievato
	Paesaggio Agrario di Contorno

Sistema del Paesaggio Inmediato	
	Paesaggio dei Centri e Medio Spazio con relativi bacini di rispetto
	Parchi, Ville e Giardini Storici
	Paesaggio degli Insediamenti Urbani
	Paesaggio degli Insediamenti in Evoluzione
	Paesaggio dell'insediamento storico Diffuso
	Reti Infrastrutturali e Servizi

	Aree di Verde
	Parchi di Verde
	Perimetri perimetrali
	Ambiti di recupero e valorizzazione paesistica
	Perimetri MURICI con valenze paesistica

3.3.2. PTPR - TAVOLA B "Beni e Paesaggi"



Individuazione degli immobili e delle aree di notevole interesse pubblico. L.R. 38/1983 - art. 14 L.R. 24/1988 - art. 134 co.f. lett. a e art. 136 D.Lgs. 42/2004				
Beni dichiarati		a058_001	lett. a) e b) beni singoli (torrioni, protegi, ville, parchi e giardini)	art. 8 NTA
		c058_001	lett. c) e d) beni d'interesse varie località con valore storico tradizionale, bellezze panoramiche	art. 8 NTA
		e058_001	lett. c) e d) beni d'interesse varie località per zone di interesse archeologico	art. 8 NTA
		b058_001	ad attuazione dell'art. 118 co.f. D.Lgs. 42/2004 DSB codice SDAT della provincia DSI: stato progressivo	

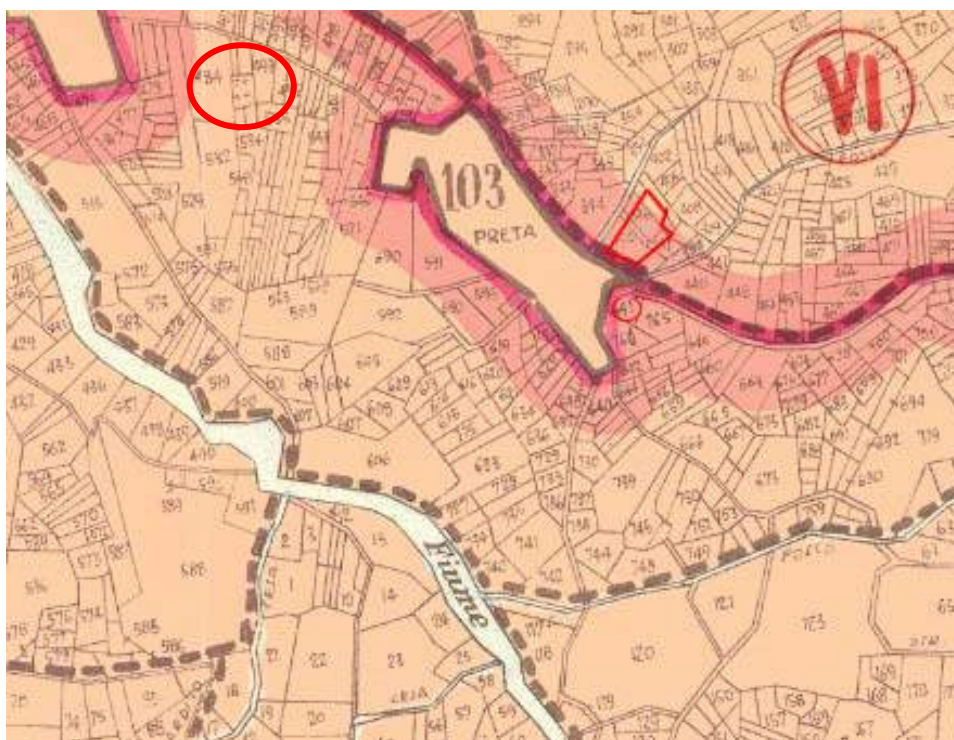
Riconoscimento delle aree tutelate per legge art. 134 co.f. lett. b) e art. 142 co.f. D.Lgs. 42/2004				
Beni scoperti di legge		a058_001	a) protezione delle bauc costiere marittime	art. 33 NTA
		b058_001	b) protezione delle coste dei laghi	art. 34 NTA
		c058_001	c) protezione dei fiumi, torrenti, corsi d'acqua	art. 35 NTA
		d058_001	d) protezione delle montagne sopra quota di 1.200 mt. s.l.m.	art. 36 NTA
		f058_001	f) protezione dei giardini e delle riserve naturali	art. 37 NTA
		g058_001	g) protezione delle aree boschive	art. 38 NTA
		h058_001	h) disciplina per le aree assegnate alle università agrarie e per le aree giuridiche di uso civico	art. 39 NTA
		i058_001	i) protezione delle coste urbane	art. 40 NTA
		m058_001	m) protezione delle aree di interesse archeologico	art. 41 NTA
		n058_001	n) protezione archivi di interesse archeologico	art. 41 NTA
		o058_001	o) protezione punti di interesse archeologico e relativa fascia di rispetto	art. 41 NTA
		p058_001	p) protezione linee di interesse archeologico e relativa fascia di rispetto	art. 41 NTA
		a058_001	ad attuazione dell'art. 118 co.f. D.Lgs. 42/2004 DSB codice SDAT della provincia DSI: stato progressivo	

NTA: da essere indicata nel co. 2 art. 141 D.Lgs. 42/2004 non sono individuate nel presente elaborato

Individuazione del patrimonio identitario regionale art. 134 co.f. lett. c) D.Lgs. 42/2004				
Beni riconosciuti di piano		aa_001	aree agricole della campagna romana e delle bonifiche agrarie	art. 42 NTA
		ca_001	insediamenti urbani storici e relativa fascia di rispetto	art. 42 NTA
		ra_001	borghi dell'archeostoria rurale	art. 44 NTA
		trp_001	beni singoli dell'archeostoria rurale e relativa fascia di rispetto	art. 44 NTA
		tp_001	beni parziali testimonianza dei caratteri archeologici e storici e relativa fascia di rispetto	art. 45 NTA
		tl_001	beni lineari testimonianza dei caratteri archeologici e storici e relativa fascia di rispetto	art. 45 NTA
		ra_001	aree delle bonifiche agrarie e relativa fascia di rispetto	art. 46 NTA
		rg_001	beni testimonianza dei caratteri identitari regionali geomorfologici e carsi spogli e relativa fascia di rispetto	art. 47 NTA
		ra_001	L. 10 del 2004 del bene storico DSI: stato progressivo	

	aree urbanizzate del PTPR
	limiti comunali


3.3.3. Tavola "VINCOLO IDROGEOLOGICO" – Foglio "R"



3.3.4. Mappa d'impianto - Anno 1919 circa



3.3.5. Estratto di mappa – Foglio 103 p.lla C,484,533,534,959



Comune di Anatrice Prot. n 0010754 del 03-06-2024 partenza

4. SITUAZIONE ATTUALE

4.1. INQUADRAMENTO



4.2. SITUAZIONE CATASTALE - Proprietà delle particelle sulla quale insiste il Cimitero di Preta

Fg 103 p.lla C

Intestata al Comune di Amatrice (

Fg 103 p.lla 959

Intestata al Comune di Amatrice

Fg 103 p.lla 484

Intestata a Eredi Blasi

Fg 103 p.lla 533

Intestata a Plini Alessandra

Fg 103 p.lla 534

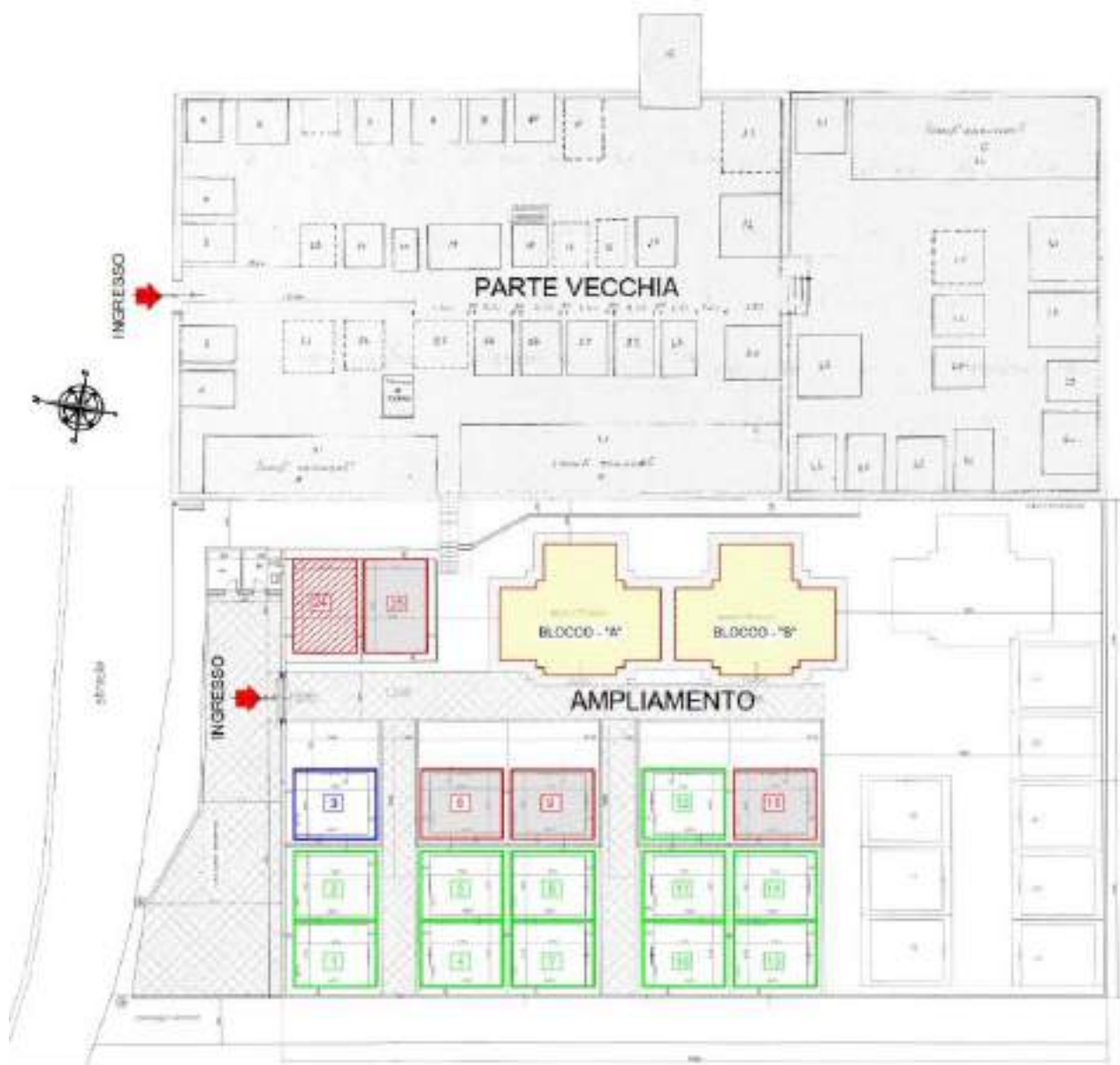
Intestata a Eredi Foglia



Nel corso degli anni sono stati fatti degli ampliamenti nel Cimitero di Preta. Agli atti non risultano perfezionate le varie acquisizioni, pertanto si avvieranno le attività per l'acquisizione sanante secondo l'art. 42 bis del DPR 327/01.

5. PERCENTUALE DEL DANNO

Con il sisma del 24 agosto 2016 sono stati riscontrati danni nel cimitero di Preta con una percentuale del danno di circa il **50 %** sull'intero cimitero.



planimetria cimitero dopo del Sisma 2016

6. FERETRI PRESENTI NEL CIMITERO DI PRETA

Nel cimitero di PRETA sono presenti:

- **50 cappelle gentilizie** di proprietà dei rispettivi concessionari dell'area cimiteriale, per un totale di oltre 240 salme;
- **3 loculi comunali con oltre 340 salme;**
- **3 loculi "nuovi" con oltre 50 salme;**
- **Diverse inumazioni a terra;**
- **e un ossario comunale**

Nel Cimitero di PRETA, si possono conteggiare oltre **620 salme tumulate/inumate.**



Comune di Amatrice (RI)

**RECUPERO E RICOSTRUZIONE DEL
CIMITERO DI PRATO**

RELAZIONE

Sommario

1. PREMESSA	3
2. OBIETTIVI	3
3. ALLEGATI PROGETTUALI	3
4. SITUAZIONE ATTUALE	9
5. PERCENTUALE DEL DANNO	11
6. ORDINANZE dopo il sisma 2016	11
7. FERETRI PRESENTI NEL CIMITERO DI PRATO	16

1. **PREMESSA**

La presente relazione descrive lo stato di fatto del bene immobile oggetto di intervento di recupero denominato: Cimitero di PRATO.

Tale documento è frutto di una ricerca condotta per ricostruire il quadro storico e valutare le componenti materiali, compromesse dal Sisma che ha colpito il Centro Italia nel 2016, e procedere alla progettazione per il ripristino del cimitero e le riparazioni del caso.

Si è proceduto, inoltre, a valutare le varie esigenze (ampliamenti, parcheggi, servizi, ecc.) connessi con l'edilizia cimiteriale.

2. **OBIETTIVI**

Si richiede uno studio storico dettagliato per il ripristino del Cimitero con le caratteristiche dell'epoca di realizzazione.

Alla ricerca storica bisognerà affiancare uno studio architettonico, attraverso sopralluoghi, campagne di rilievo fotografiche utilizzando le più moderne tecnologie in campo di rilievo (Rilievo Laser Scanner 3D) che ne permetterà l'esatta restituzione BIM.

Bisognerà controllare le reti esistenti di luce elettrica e acqua potabile, e dotato, dove possibile, di idonei servizi igienici per il pubblico e/o per il personale addetto al cimitero, così come previsto dalla norma sanitaria.

Il cimitero dovrà essere recintato lungo il perimetro da un muro o altra idonea recinzione avente un'altezza non inferiore a metri 2,50 dal piano esterno di campagna.

I servizi igienici dovranno rispondere ai requisiti previsti dalle norme in materia di igiene e sanità pubblica, dalle norme in materia di tutela della salute e della sicurezza nei luoghi di lavoro e dalle norme per l'abbattimento delle barriere architettoniche.

Lo spazio di terreno adibito a campo comune del cimitero dovrà essere provvisto di canalizzazioni superficiali per il pronto smaltimento delle acque meteoriche e, ove necessario, di opportuno drenaggio, purché questo non provochi un'eccessiva privazione dell'umidità del terreno destinato all'inumazione tale da nuocere al regolare andamento di mineralizzazione dei cadaveri.

3. **ALLEGATI PROGETTUALI**

Alla relazione si allegano gli elaborati grafici rappresentativi dell'inquadramento urbanistico dell'area, il rilievo dello stato di fatto e il piano delle indagini. Il tutto integrato da una relazione fotografica comprensiva di rilievo fotografico.

3.1. **DATI GENERALI**

Indirizzo	Strada provinciale 20 della Romanella, 02012 Amatrice RI, Italia
Dati Catastali	Foglio 65 particella B, 12, 13, 455, 456
Vincoli	- Sistema del paesaggio naturale Paesaggio Naturale Agrario - Coste marine, lacuali e corsi d'acqua - Vincolo paesaggistico art.134 co. I lettera b) e art. co.I D.Lgs. 42/2004 c) protezione dei fimi, correnti corsi d'acqua Vincolo Idrogeologico R.D.L. 3267/ 1923 (DGR 6215/ 96 e 3888/ 98) Vincolo Monumentale
Proprietà	Comune di Amatrice (RI)
Ente utilizzatore	Comune di Amatrice – struttura cimiteriale
Committente	USR Lazio

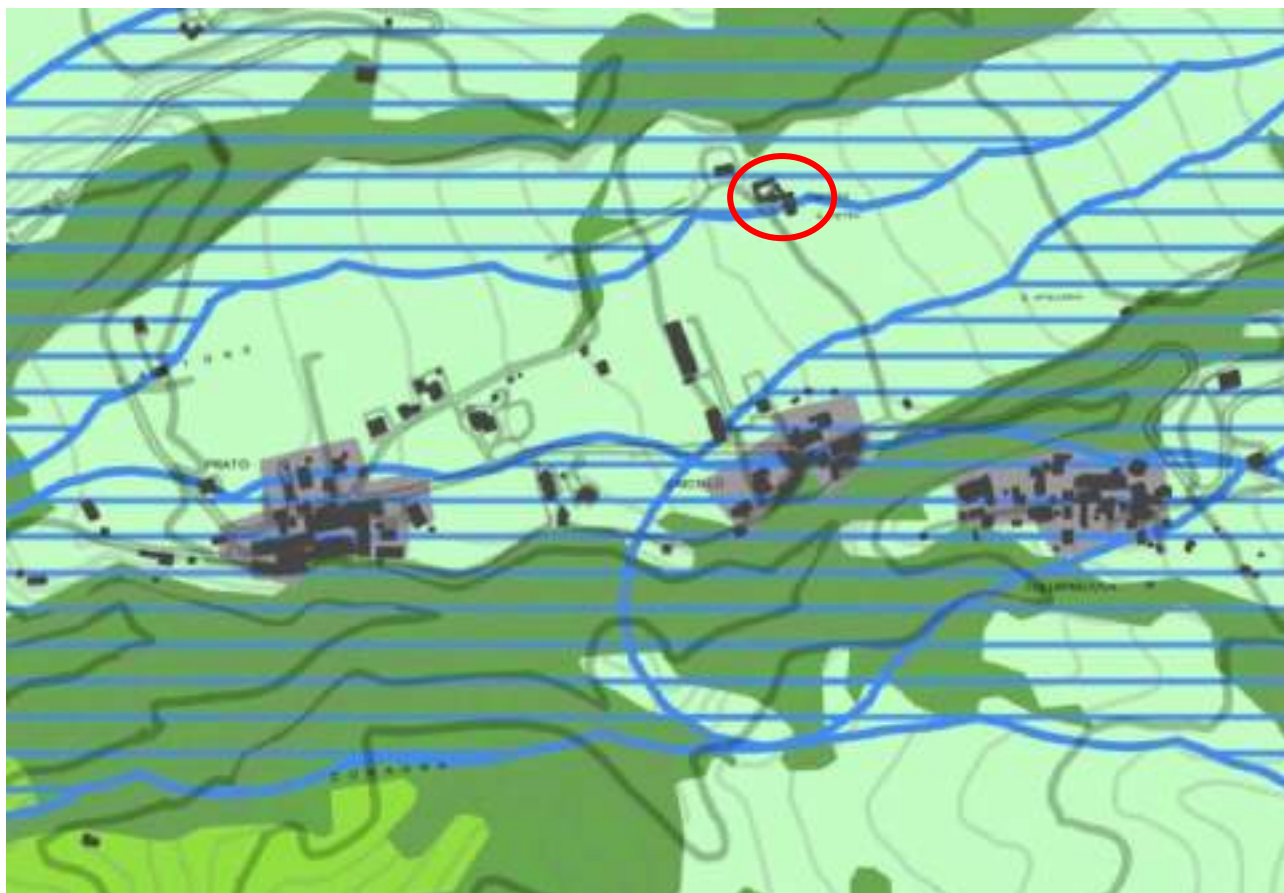
3.2. *OGGETTO DELL'INTERVENTO*

Oggetto	
Tipo	Cimitero comunale
Qualificazione	Pubblica
Denominazione	Cimitero di PRATO
Uso attuale	Cimitero
Localizzazione	
Coordinate	42° 38' 14.05" N 13° 18' 33.13"E https://maps.app.goo.gl/GRwfTv7xjGa1FiC76
Classificazione Urbanistica	
PRG	Zona E1 agricola - RC rispetto cimiteriale

3.3. INQUADRAMENTO TERRITORIALE

A seguire alcuni estratti di mappa volti all'inquadramento territoriale. In rosso l'area di intervento.

3.3.1. PTPR - TAVOLA A "Sistemi e ambiti del Paesaggio"



Legenda

Sistema del Paesaggio Naturale	
	Paesaggio Naturale
	Paesaggio Naturale di Coste/valle
	Paesaggio Naturale Agrario
	Coste marine, lacuali e corsi d'acqua

Paesaggio Naturale Agrario

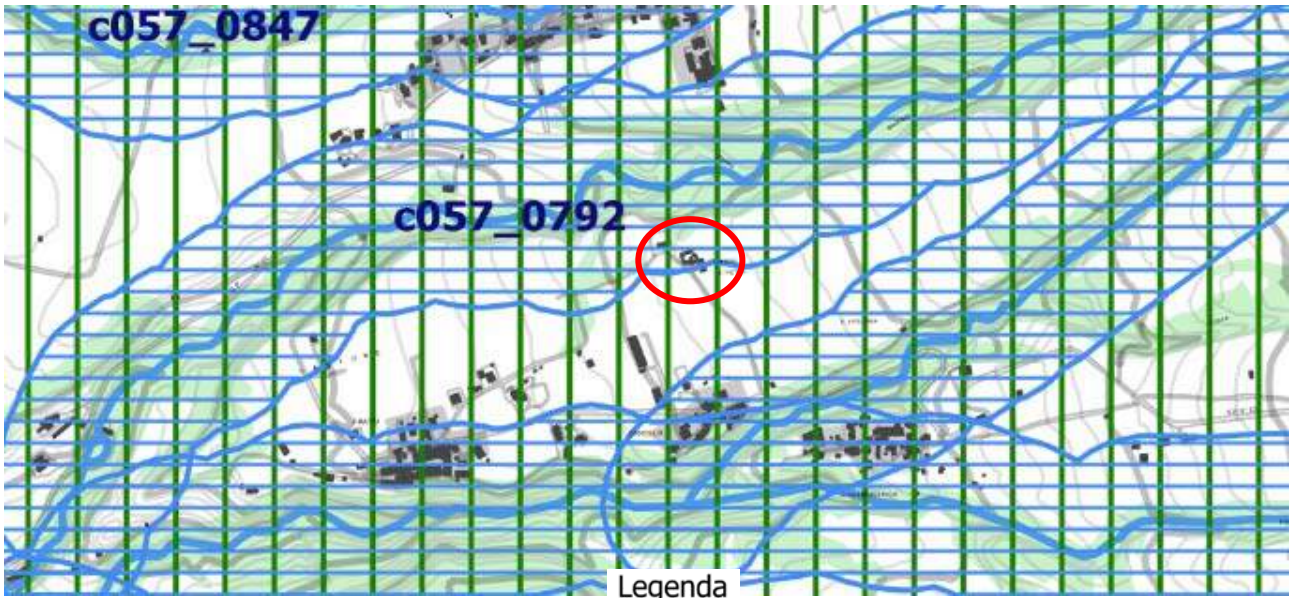
Coste marine, lacuali e corsi d'acqua

Sistema del Paesaggio Agrario	
	Paesaggio Agrario di Rilievi/Valle
	Paesaggio Agrario di Valle
	Paesaggio Agrario di Coste/valle

Sistema del Paesaggio Inereditivo	
	Paesaggio dei Centri e Poderi Storici con relativo fondo di rispetto
	Pardini, Ville e Giardini Storici
	Paesaggio degli Insediamenti Urbani
	Paesaggio degli Insediamenti in Estensione
	Paesaggio dell'Insediamento Storico Diffuso
	Linee Infrastrutturali e Servizi

	Area di Visuale
	Perimetro di Visuale
	Perimetro paesaggistico
	Ambiti di recupero e valorizzazione paesaggistica
	Perimetro di tutela con vincolo paesaggistico

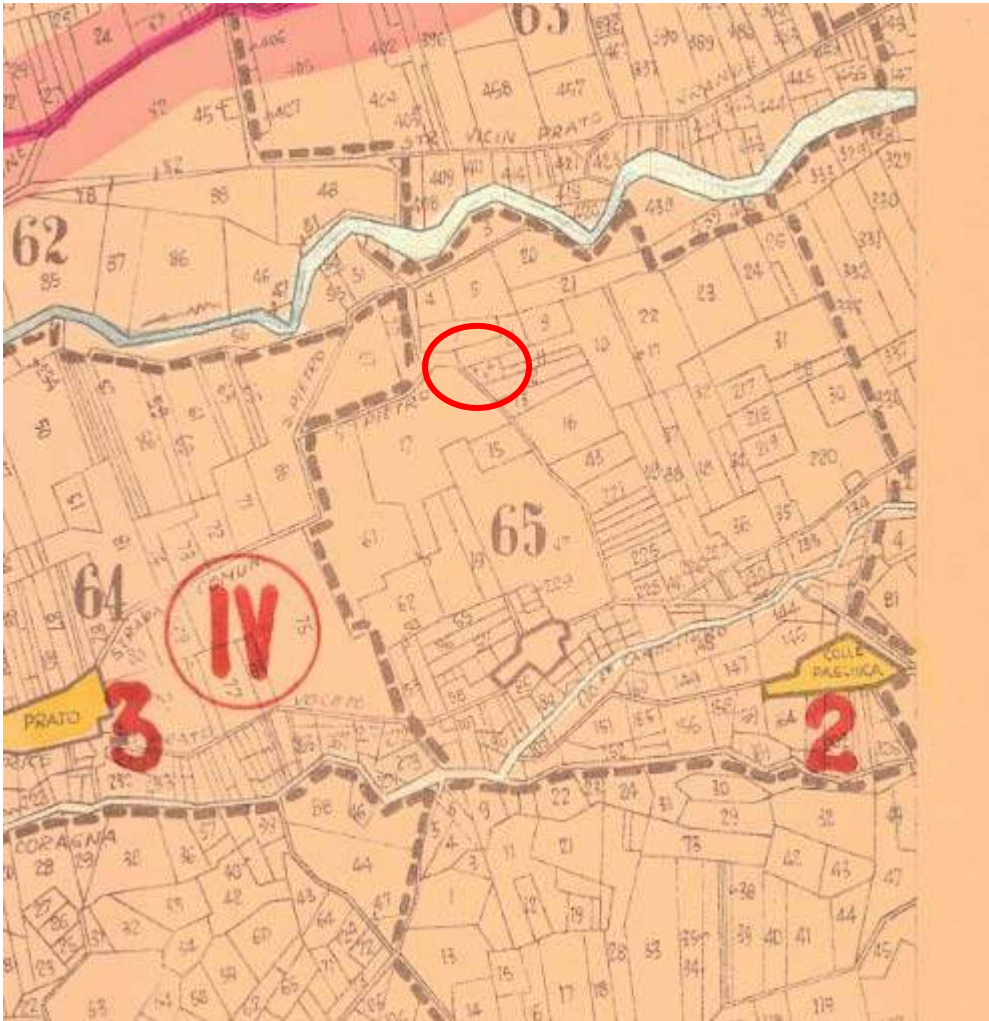
3.3.2. PTPR - TAVOLA B "Beni e Paesaggi"



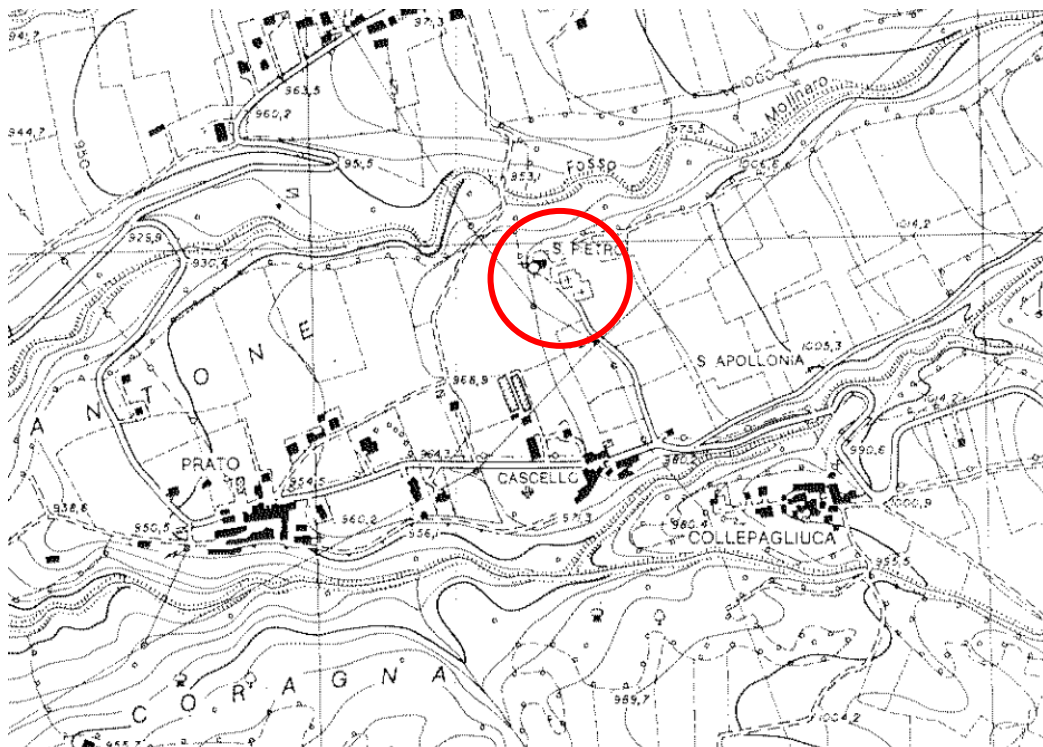
Legenda

Individuazione degli immobili e delle aree di notevole interesse pubblico L.R. 38/1983 - art. 14 L.R. 24/1998 - art. 134 co.l. lett. a e art. 136 D.Lgs. 42/2004							
Beni dichiarati		ab58_001	lett. a) e b) beni saggi naturali, protetti, ville, parchi e giardini	art. 8 NTA			
		cd58_001	lett. v) e d) beni d'interesse nelle località con valore storico tradizionale, bellezze panoramiche	art. 8 NTA			
		cdv058_001	lett. c) e d) beni d'interesse nelle località per zone di interesse archeologico	art. 8 NTA			
		ab58_001	di riferimento alla lettera dell'art. 116 co.l. D.Lgs. 42/2004 DSB codice ISDAT della provincia 001 - in corso progettazione				
Ricognizione delle aree tutelate per legge art. 134 co.l. lett. b) e art. 142 co.l. D.Lgs. 42/2004							
Beni ricogniti di legge		a058_001	a) protezione della costa costiere marittima	art. 33 NTA			
		b058_001	b) protezione delle coste dei laghi	art. 34 NTA			
		c058_001	<u>c) protezione dei fiumi, torrenti, corsi d'acqua</u>	art. 35 NTA			
		d058_001	d) protezione delle montagne sopra quota di 1.200 mt. s.l.m.	art. 36 NTA			
		f58_001	f) protezione dei parchi e delle riserve naturali	art. 37 NTA			
		g058_001	g) protezione delle aree boschive	art. 38 NTA			
		h058_001	h) disciplina per le aree assegnate alle università agricole e per le aree giunte da esse trivice	art. 39 NTA			
		i058_001	i) protezione delle zone umide	art. 40 NTA			
		m058_001	m) protezione delle aree di interesse archeologico	art. 41 NTA			
		m058_001	na) protezione archivi di interesse archeologico	art. 41 NTA			
		m058_001	nb) protezione punti di interesse archeologico e relativa fascia di rispetto	art. 41 NTA			
	m058_001	nc) protezione linee di interesse archeologico e relativa fascia di rispetto	art. 41 NTA				
	af58_001	di riferimento alla lettera dell'art. 142 co.l. D.Lgs. 42/2004 DSB codice ISDAT della provincia 001 - in corso progettazione					
NTA di cui sono indicate nel co. 2 art. 142 D.Lgs. 42/2004 non sono indicate nel presente elaborato							
Individuazione del patrimonio identitario regionale art. 134 co.l. lett. c) D.Lgs. 42/2004							
Beni ricogniti di piano		raa_001	aree agricole della campagna romana e delle bonifiche agrarie	art. 42 NTA			
		ra_001	insediamenti urbani storici e relativa fascia di rispetto	art. 42 NTA			
		raa_001	borgli dell'architetture rurale	art. 44 NTA			
		trp_001	bori singoli dell'architetture rurale e relativa fascia di rispetto	art. 44 NTA			
		rp_001	beni parziali testimonianza dei caratteri archeologici e storici e relativa fascia di rispetto	art. 45 NTA			
		ri_001	bori lineari testimonianza dei caratteri archeologici e storici e relativa fascia di rispetto	art. 45 NTA			
		ra_001	canali delle bonifiche agrarie e relativa fascia di rispetto	art. 46 NTA			
		rg_001	bori testimonianza dei caratteri identitari regionali geomorfologici e tracce spogli e relativa fascia di rispetto	art. 47 NTA			
		ra_001	Luoghi della categoria dei beni identitari 001 - in corso progettazione				
NTA di cui sono indicate nel co. 2 art. 142 D.Lgs. 42/2004 non sono indicate nel presente elaborato							
<table border="1"> <tr> <td></td> <td>aree urbanizzate del PTPR</td> </tr> <tr> <td></td> <td>linee censuali</td> </tr> </table>					aree urbanizzate del PTPR		linee censuali
	aree urbanizzate del PTPR						
	linee censuali						

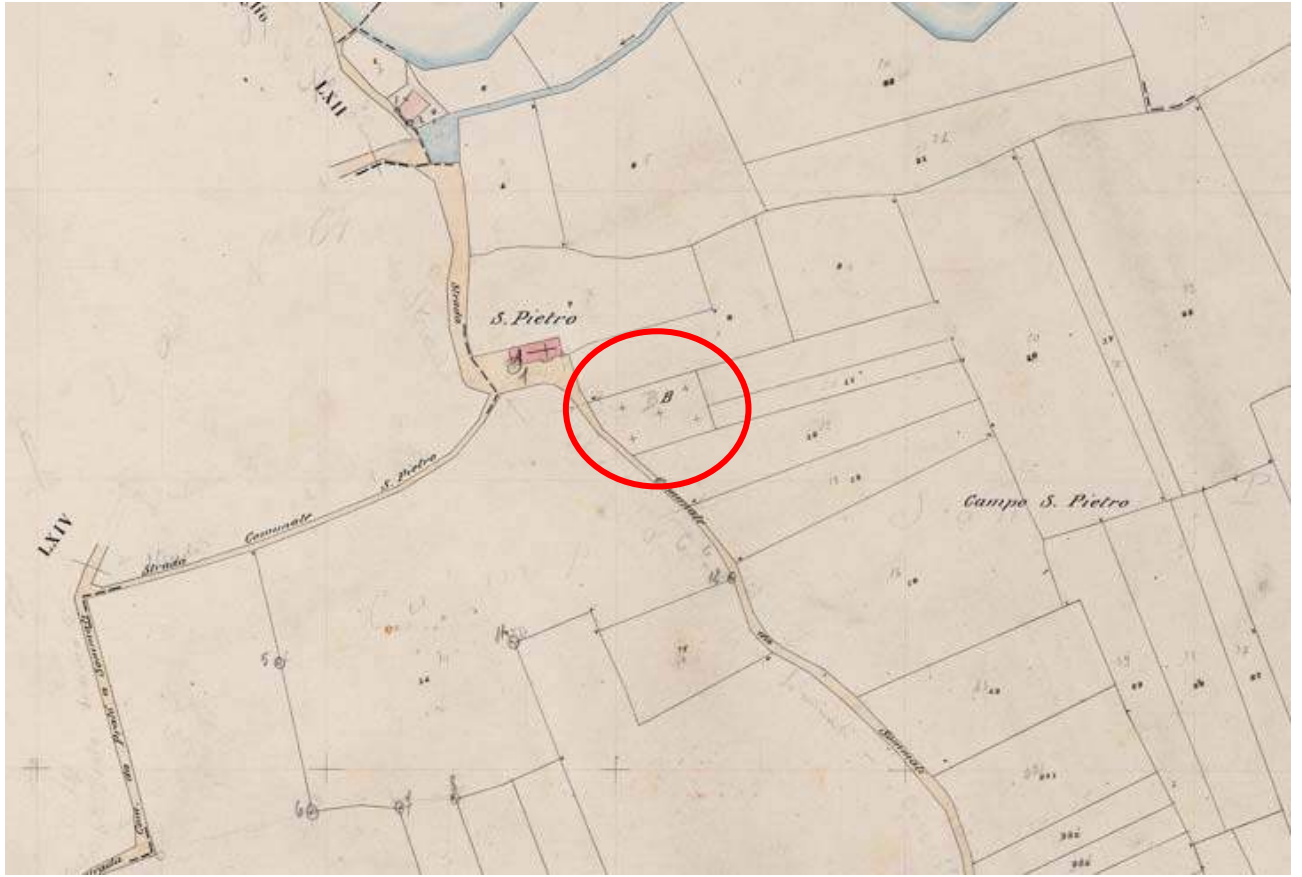
3.3.3. Tavola "VINCOLO IDROGEOLOGICO" – Foglio "L"




3.3.4. CTR - Carta Tecnica Regionale – Foglio n. 337 quadrante II



3.3.5. Mappa d'impianto - Anno 1919 circa



3.3.6. Estratto di mappa – Foglio 65 p.lla B,12,13,455,456



4. SITUAZIONE ATTUALE

4.1. INQUADRAMENTO



4.2. SITUAZIONE CATASTALE - Proprietà delle particelle sulla quale insiste il Cimitero di Prato

Fg 65 p.lla B

Intestata al Comune di Amatrice (cerchiata di colore verde)

Fg 65 p.lla 12

Intestata a Pandolfi Marianna e Altri

Fg 65 p.lla 13

Intestata alla Congregazione SS Sacramento di Amatrice

Fg 65 p.lla 455

Intestata a Demofonte Carmina

Fg 65 p.lla 456

Intestata a Gigli Mariano



Sulle particelle 456,456 stati realizzati due blocchi di loculari provvisori:

Blocco 1
Capienza 48 loculi
Liberi 27

Blocco 2
Capienza 48 loculi
Liberi 26



Con Delibera Comunale n. 4 del 14.04.2023 sono state avviate le attività per l'acquisizione al patrimonio indisponibile Comunale parte della p.lla 455 per mq 92,00 e parte della p.lla 456 per mq 145,00, p.lla 8 per mq 160,00 per totale 397,00 (cerchiate di colore celeste);

altresì per le restanti particelle (cerchiate di colore rosso) si intende procedere con l'acquisizione sanate per pubblica utilità ai sensi dell'art. 42 bis DPR 327/01;

5. PERCENTUALE DEL DANNO

Con il sisma del 24 agosto 2016 sono stati riscontrati danni nel cimitero di Prato con una percentuale del danno di circa il 70 % sull'intero cimitero, con le sottoindicate ordinanze si è proceduto alla demolizione di un totale di 9 cappelle gentilizie.

6. ORDINANZE dopo il sisma 2016

6.1. ORDINANZA n. 497 del 28/06/2017 con la quale veniva disposto la demolizione di loculi e cappelle pericolanti presso al Cimitero di Prato

Allegato alla SCHEDA N. 01

GTS DEL 28/06/2017

CIMITERO DI PRATO E CASCELLO







Comune di Anatrice Prot. n. 0010754 del 03-06-2024 partenza



planimetria allegata all'ordinanza

6.2. ORDINANZA n. 554 del 28/06/2017 con la quale veniva disposto la demolizione di cappelle pericolanti presso al Cimitero di Prato

Allegato alla SCHEDA n. 01

GTS DEL 27/07/2017

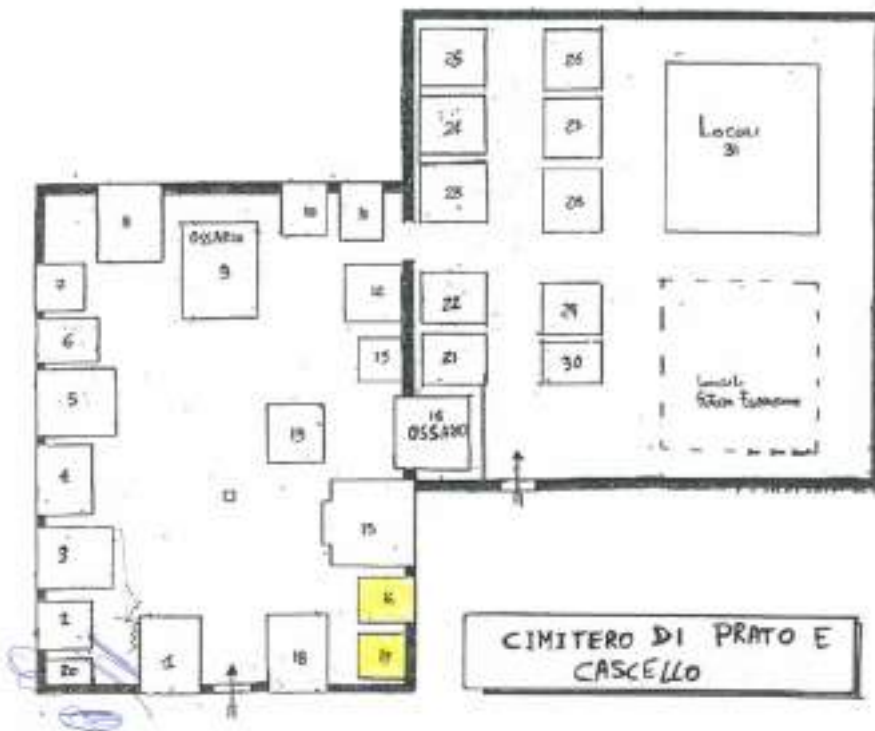
CIMITERO DI PRATO E CASCELLO – CAPPELLA 16 E 17

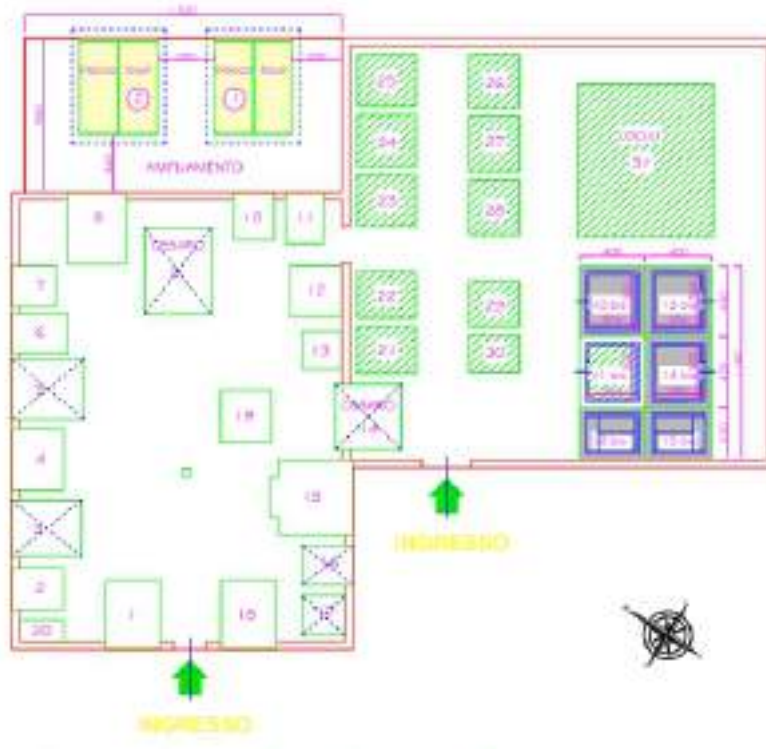


CIMITERO DI PRATO E CASCELLO – CAPPELLA 16 E 17



Handwritten signature and initials in blue ink.





planimetria cimitero dopo del Sisma 2016

7. FERETRI PRESENTI NEL CIMITERO DI PRATO

Nel cimitero di PRATO sono presenti:

- **30 cappelle gentilizie** di proprietà dei rispettivi concessionari dell'area cimiteriale, per un totale di oltre 110 salme;
- **1 loculario comunale** con oltre 70 salme;
- e diverse **inumazioni a terra**

Nel Cimitero di PRATO, si possono conteggiare oltre **220 salme tumulate/inumate.**



Comune di Amatrice (RI)

**RECUPERO E RICOSTRUZIONE DEL
CIMITERO DI PINACO**

RELAZIONE

Sommario

1. PREMESSA	3
2. OBIETTIVI	3
3. ALLEGATI PROGETTUALI	3
4. SITUAZIONE ATTUALE	9
5. PERCENTUALE DEL DANNO	10
6. FERETRI PRESENTI NEL CIMITERO DI PINACO	10

1. PREMESSA

La presente relazione descrive lo stato di fatto del bene immobile oggetto di intervento di recupero denominato: Cimitero di PINACO.

Tale documento è frutto di una ricerca condotta per ricostruire il quadro storico e valutare le componenti materiali, compromesse dal Sisma che ha colpito il Centro Italia nel 2016, e procedere alla progettazione per il ripristino del cimitero e le riparazioni del caso.

Si è proceduto, inoltre, a valutare le varie esigenze (ampliamenti, parcheggi, servizi, ecc.) connessi con l'edilizia cimiteriale.

2. OBIETTIVI

Si richiede uno studio storico dettagliato per il ripristino del Cimitero con le caratteristiche dell'epoca di realizzazione.

Alla ricerca storica bisognerà affiancare uno studio architettonico, attraverso sopralluoghi, campagne di rilievo fotografiche utilizzando le più moderne tecnologie in campo di rilievo (Rilievo Laser Scanner 3D) che ne permetterà l'esatta restituzione BIM.

Bisognerà controllare le reti esistenti di luce elettrica e acqua potabile, e dotato, dove possibile, di idonei servizi igienici per il pubblico e/o per il personale addetto al cimitero, così come previsto dalla norma sanitaria.

I servizi igienici dovranno rispondere ai requisiti previsti dalle norme in materia di igiene e sanità pubblica, dalle norme in materia di tutela della salute e della sicurezza nei luoghi di lavoro e dalle norme per l'abbattimento delle barriere architettoniche.

Lo spazio di terreno adibito a campo comune del cimitero dovrà essere provvisto di canalizzazioni superficiali per il pronto smaltimento delle acque meteoriche e, ove necessario, di opportuno drenaggio, purché questo non provochi un'eccessiva privazione dell'umidità del terreno destinato all'inumazione tale da nuocere al regolare andamento di mineralizzazione dei cadaveri.

3. ALLEGATI PROGETTUALI

Alla relazione si allegano gli elaborati grafici rappresentativi dell'inquadramento urbanistico dell'area, il rilievo dello stato di fatto e il piano delle indagini. Il tutto integrato da una relazione fotografica comprensiva di rilievo fotografico.

3.1. DATI GENERALI

Indirizzo	https://maps.app.goo.gl/UzrHgbj9bxNUKvPf7
Dati Catastali	Foglio 92 particella C
Vincoli	- Sistema del paesaggio naturale Paesaggio Naturale di Continuità - Coste marine, lacuali e corsi d'acqua - Vincolo paesaggistico art.134 co. I lettera b) e art. co.I D.Lgs. 42/2004 c) protezione dei fiumi, correnti corsi d'acqua Vincolo Idrogeologico R.D.L. 3267/ 1923 (DGR 6215/ 96 e 3888/ 98)
Proprietà	Comune di Amatrice (RI)
Ente utilizzatore	Comune di Amatrice – struttura cimiteriale
Committente	USR Lazio

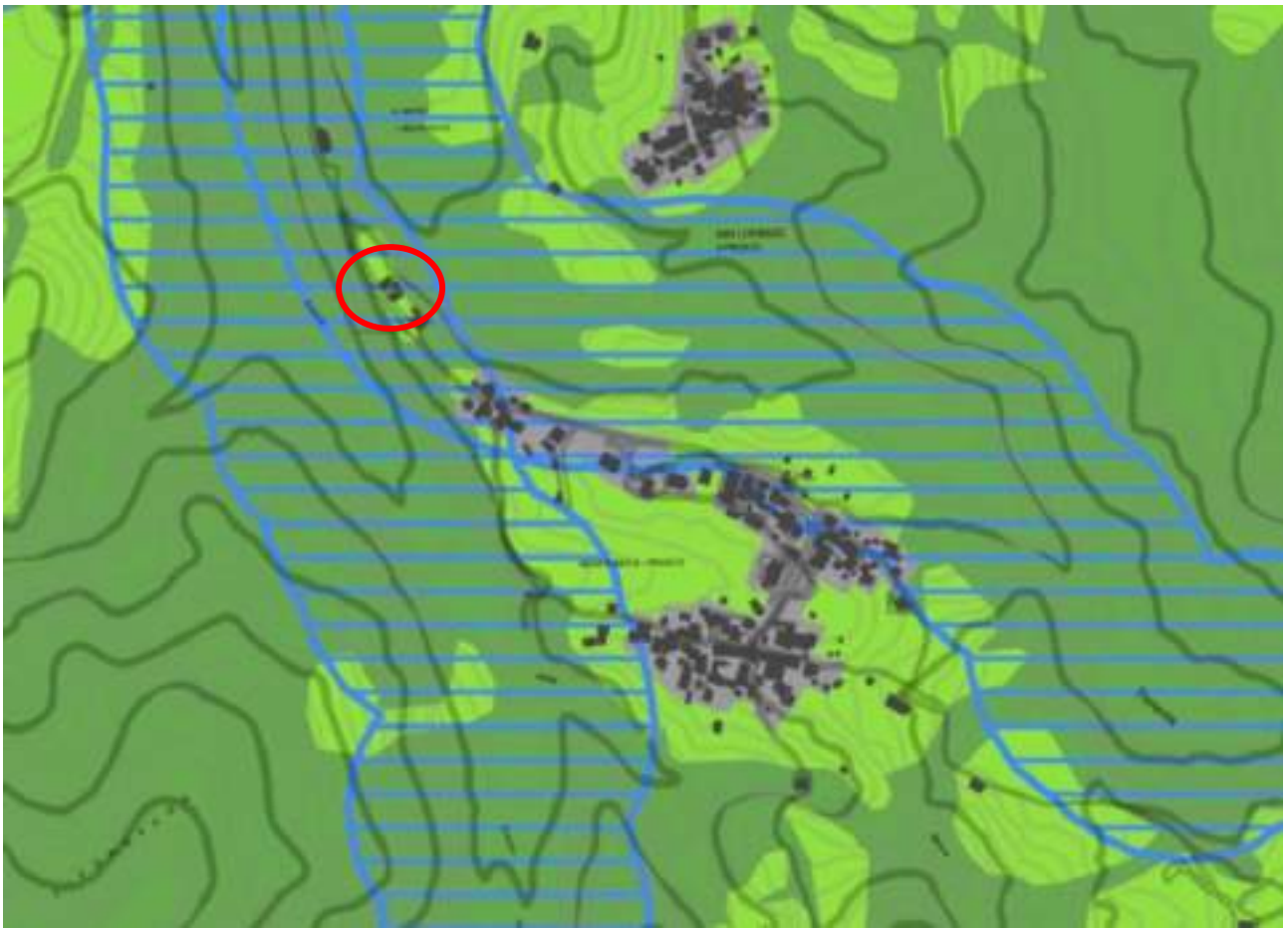
3.2. OGGETTO DELL'INTERVENTO

Oggetto	
Tipo	Cimitero comunale
Qualificazione	Pubblica
Denominazione	Cimitero di PINACO
Uso attuale	Cimitero
Localizzazione	
Coordinate	42° 36' 32.29" N 13° 17' 31.50"E https://maps.app.goo.gl/UzrHgbj9bxNUKvPf7
Classificazione Urbanistica	
PRG	Zona E1 agricola - RC rispetto cimiteriale

3.3. INQUADRAMENTO TERRITORIALE

A seguire alcuni estratti di mappa volti all'inquadramento territoriale. In rosso l'area di intervento.

3.3.1. PTPR - TAVOLA A "Sistemi e ambiti del Paesaggio"



Legenda

Sistema del Paesaggio Naturale	
	Paesaggio Naturale
	Paesaggio Naturale di Continuità
	Paesaggio Naturale Agrario
	Coste marine, lacuali e corsi d'acqua

Sistema del Paesaggio Agrario	
	Paesaggio Agrario di Rilievi Valti
	Paesaggio Agrario di Valli
	Paesaggio Agrario di Campi

Sistema del Paesaggio Inmediato	
	Paesaggio dei Castelli e Poderi Storici con relativo fondo di rispetto
	Parchi, Ville e Giardini Storici
	Paesaggio degli Insediamenti Urbani
	Paesaggio degli Insediamenti in Evoluzione
	Paesaggio dell'Insediamento Urbano Diffuso
	Reti Infrastrutturali e Servizi

	Area di Visuale
	Parco di Visuale
	Perimetri paesaggistici
	Ambiti di recupero e valorizzazione paesaggistica
	Planimetrie con visibilità paesaggistica

Paesaggio Naturale di Continuità

Coste marine, lacuali e corsi d'acqua

3.3.2. PTPR - TAVOLA B "Beni e Paesaggi"



Individuazione degli immobili e delle aree di notevole interesse pubblico L.R. 28/1983 - art. 14 L.R. 24/1998 - art. 134 co.1 lett. a e art. 136 D.Lgs. 42/2004				
Beni dichiarati		a)058_001	lett. a) e b) beni singoli naturali, protetti, ville, parchi e giardini	art. 8 NTA
		c)058_001	lett. c) e d) beni d'interesse delle località con valore estetico tradizionale, bellezze panoramiche	art. 8 NTA
		d)058_001	lett. c) e d) beni d'interesse delle località per zone di interesse archeologico	art. 8 NTA
		a)058_001	di riferimento alla legge n. 148 del 19/11/2004 (D.L. n. 151 del 12/07/2004) art. 134 co.1 lett. a) e art. 136 D.Lgs. 42/2004	

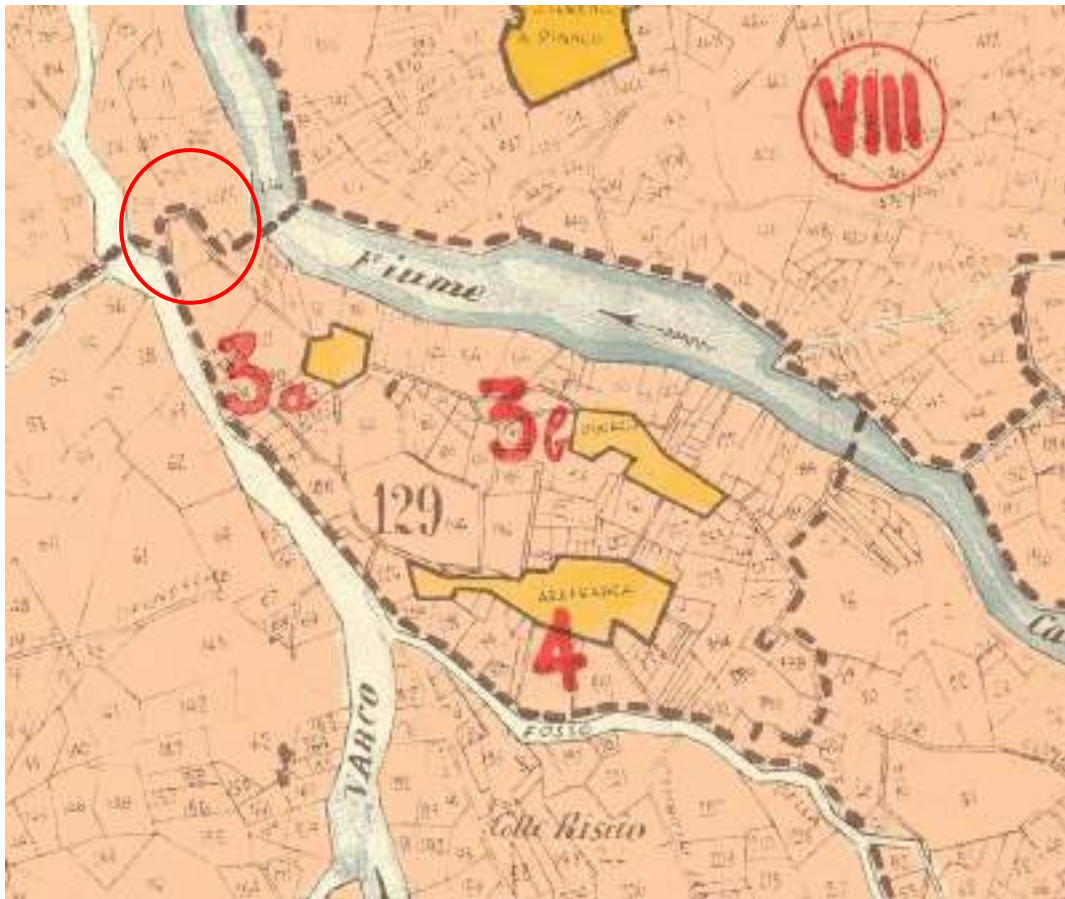
Ricognizione delle aree tutelate per legge art. 134 co.1 lett. b) e art. 142 co.1 D.Lgs. 42/2004				
Beni ricogniti di legge		a)058_001	a) protezione delle baie costiere marine	art. 33 NTA
		b)058_001	b) protezione delle coste dei laghi	art. 34 NTA
		c)058_001	c) <u>protezione dei fiumi, torrenti, corsi d'acqua</u>	art. 35 NTA
		d)058_001	d) protezione delle montagne sopra quota di 1.200 mt. s.l.m.	art. 36 NTA
		f)058_001	f) protezione dei parchi e delle riserve naturali	art. 37 NTA
		g)058_001	g) <u>protezione delle aree boscate</u>	art. 38 NTA
		h)058_001	h) disciplina per le aree assegnate alle università agrarie e per le aree giunte di via civica	art. 39 NTA
		i)058_001	i) protezione delle coste urbane	art. 40 NTA
		m)058_001	m) protezione delle aree di interesse archeologico	art. 41 NTA
		m)058_001	m) protezione archivi di interesse archeologico	art. 41 NTA
		m)058_001	m) protezione punti di interesse archeologico e relativa fascia di rispetto	art. 41 NTA
		m)058_001	m) protezione linee di interesse archeologico e relativa fascia di rispetto	art. 41 NTA
		a)058_001	di riferimento alla legge n. 148 del 19/11/2004 (D.L. n. 151 del 12/07/2004) art. 134 co.1 lett. b) e art. 142 co.1 D.Lgs. 42/2004	

NTA, da essere adottato nel co. 2 art. 142 D.Lgs. 42/2004 non sono individuati nel presente elaborato.

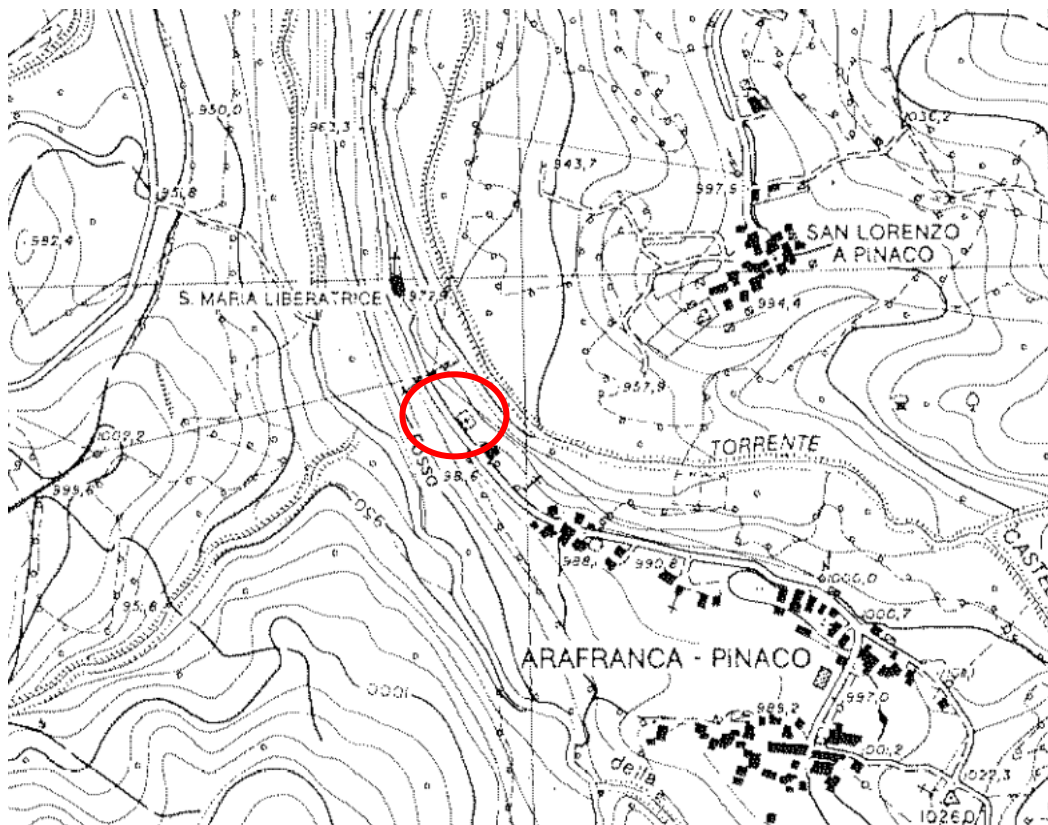
Individuazione del patrimonio identitario regionale art. 134 co.1 lett. c) D.Lgs. 42/2004				
Beni ricogniti di piano		raa_001	aree agricole della campagna romana e delle bonifiche agrarie	art. 42 NTA
		ca_001	insediamenti urbani storici e relativa fascia di rispetto	art. 42 NTA
		raa_001	boschi dell'archeocostiera rurale	art. 44 NTA
		rip_001	beni singoli dell'archeocostiera rurale e relativa fascia di rispetto	art. 44 NTA
		ip_001	beni parziali testimonianza dei caratteri archeologici e storici e relativa fascia di rispetto	art. 45 NTA
		il_001	beni lineari testimonianza dei caratteri archeologici e storici e relativa fascia di rispetto	art. 45 NTA
		ra_001	canali delle bonifiche agrarie e relativa fascia di rispetto	art. 46 NTA
		rg_001	beni testimonianza dei caratteri identitari regionali genealogici e cartografici e relativa fascia di rispetto	art. 47 NTA
		a)_001	di riferimento alla legge n. 148 del 19/11/2004 (D.L. n. 151 del 12/07/2004) art. 134 co.1 lett. c) e art. 142 co.1 D.Lgs. 42/2004	

	aree urbanizzate del PTPR
	linee censuali

3.3.3. Tavola "VINCOLO IDROGEOLOGICO" – Foglio "R"



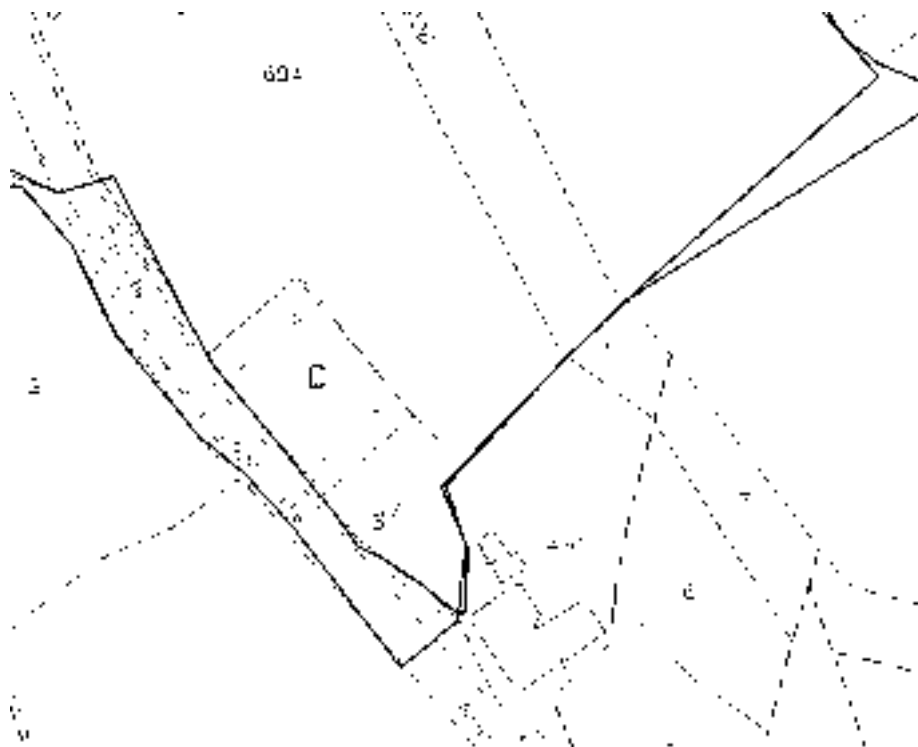
3.3.4. CTR - Carta Tecnica Regionale – Foglio n. 337 quadrante II



Mappa d'impianto - Anno 1919 circa



3.3.5. Estratto di mappa – Foglio 92 p.lla C



4. SITUAZIONE ATTUALE

4.1. INQUADRAMENTO



4.2. SITUAZIONE CATASTALE - Proprietà delle particelle sulla quale insiste il Cimitero di Pinaco

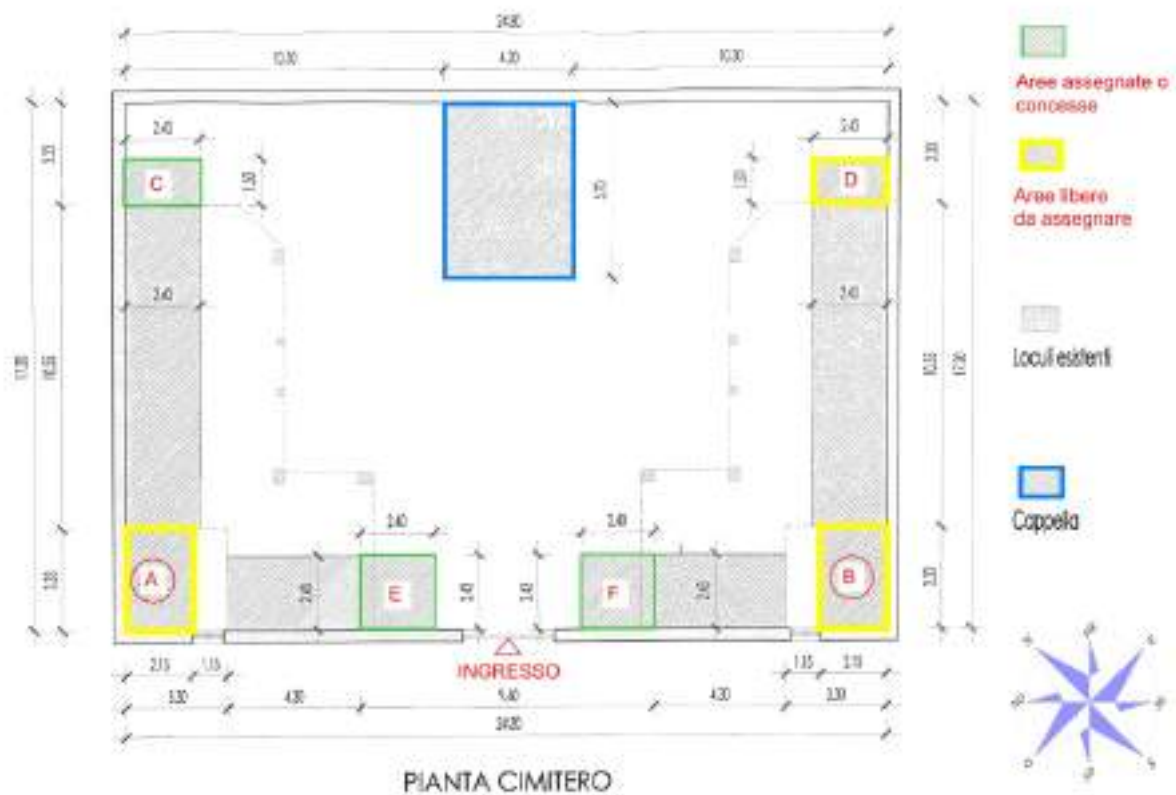
Fg 92 p.lla C

Intestata al Comune di Amatrice



5. PERCENTUALE DEL DANNO

Con il sisma del 24 agosto 2016 sono stati riscontrati danni nel cimitero di Pinaco con una percentuale del danno di circa il **40 %** sull'intero cimitero.



planimetria cimitero dopo del Sisma 2016

6. FERETRI PRESENTI NEL CIMITERO DI PINACO

Nel cimitero di PINACO sono presenti solo:

- **4 loculi comunali con oltre 100 salme;**
- **2 cappelle in fase di realizzazione,** in aderenza ai loculi comunali.

Nel Cimitero di PINACO, si possono conteggiare oltre **100 salme tumulate/inumate.**



Comune di Amatrice (RI)

**RECUPERO E RICOSTRUZIONE DEL
CIMITERO DI CONFIGNO**

RELAZIONE

Sommario

1. PREMESSA	3
2. OBIETTIVI	3
3. ALLEGATI PROGETTUALI	3
4. SITUAZIONE ATTUALE	9
5. PERCENTUALE DEL DANNO	10
6. FERETRI PRESENTI NEL CIMITERO DI CONFIGNO	10

1. PREMESSA

La presente relazione descrive lo stato di fatto del bene immobile oggetto di intervento di recupero denominato: Cimitero di CONFIGNO.

Tale documento è frutto di una ricerca condotta per ricostruire il quadro storico e valutare le componenti materiali, compromesse dal Sisma che ha colpito il Centro Italia nel 2016, e procedere alla progettazione per il ripristino del cimitero e le riparazioni del caso.

Si è proceduto, inoltre, a valutare le varie esigenze (ampliamenti, parcheggi, servizi, ecc.) connessi con l'edilizia cimiteriale.

2. OBIETTIVI

Si richiede uno studio storico dettagliato per il ripristino del Cimitero con le caratteristiche dell'epoca di realizzazione.

Alla ricerca storica bisognerà affiancare uno studio architettonico, attraverso sopralluoghi, campagne di rilievo fotografiche utilizzando le più moderne tecnologie in campo di rilievo (Rilievo Laser Scanner 3D) che ne permetterà l'esatta restituzione BIM.

Bisognerà controllare le reti esistenti di luce elettrica e acqua potabile, e dotato, dove possibile, di idonei servizi igienici per il pubblico e/o per il personale addetto al cimitero, così come previsto dalla norma sanitaria.

I servizi igienici dovranno rispondere ai requisiti previsti dalle norme in materia di igiene e sanità pubblica, dalle norme in materia di tutela della salute e della sicurezza nei luoghi di lavoro e dalle norme per l'abbattimento delle barriere architettoniche.

Lo spazio di terreno adibito a campo comune del cimitero dovrà essere provvisto di canalizzazioni superficiali per il pronto smaltimento delle acque meteoriche e, ove necessario, di opportuno drenaggio, purché questo non provochi un'eccessiva privazione dell'umidità del terreno destinato all'inumazione tale da nuocere al regolare andamento di mineralizzazione dei cadaveri.

3. ALLEGATI PROGETTUALI

Alla relazione si allegano gli elaborati grafici rappresentativi dell'inquadramento urbanistico dell'area, il rilievo dello stato di fatto e il piano delle indagini. Il tutto integrato da una relazione fotografica comprensiva di rilievo fotografico.

3.1. DATI GENERALI

Indirizzo	Strada Statale 260 Picente, 02012 Amatrice RI, Italia
Dati Catastali	Foglio 91 particella A, 462, 464
Vincoli	- Sistema del paesaggio naturale Paesaggio Naturale - Vincolo paesaggistico art.134 co. I lettera b) e art. co.I D.Lgs. 42/2004 g) protezione delle aree boscate Vincolo Idrogeologico R.D.L. 3267/ 1923 (DGR 6215/ 96 e 3888/ 98) Vincolo Monumentale
Proprietà	Comune di Amatrice (RI)
Ente utilizzatore	Comune di Amatrice – struttura cimiteriale
Committente	USR Lazio

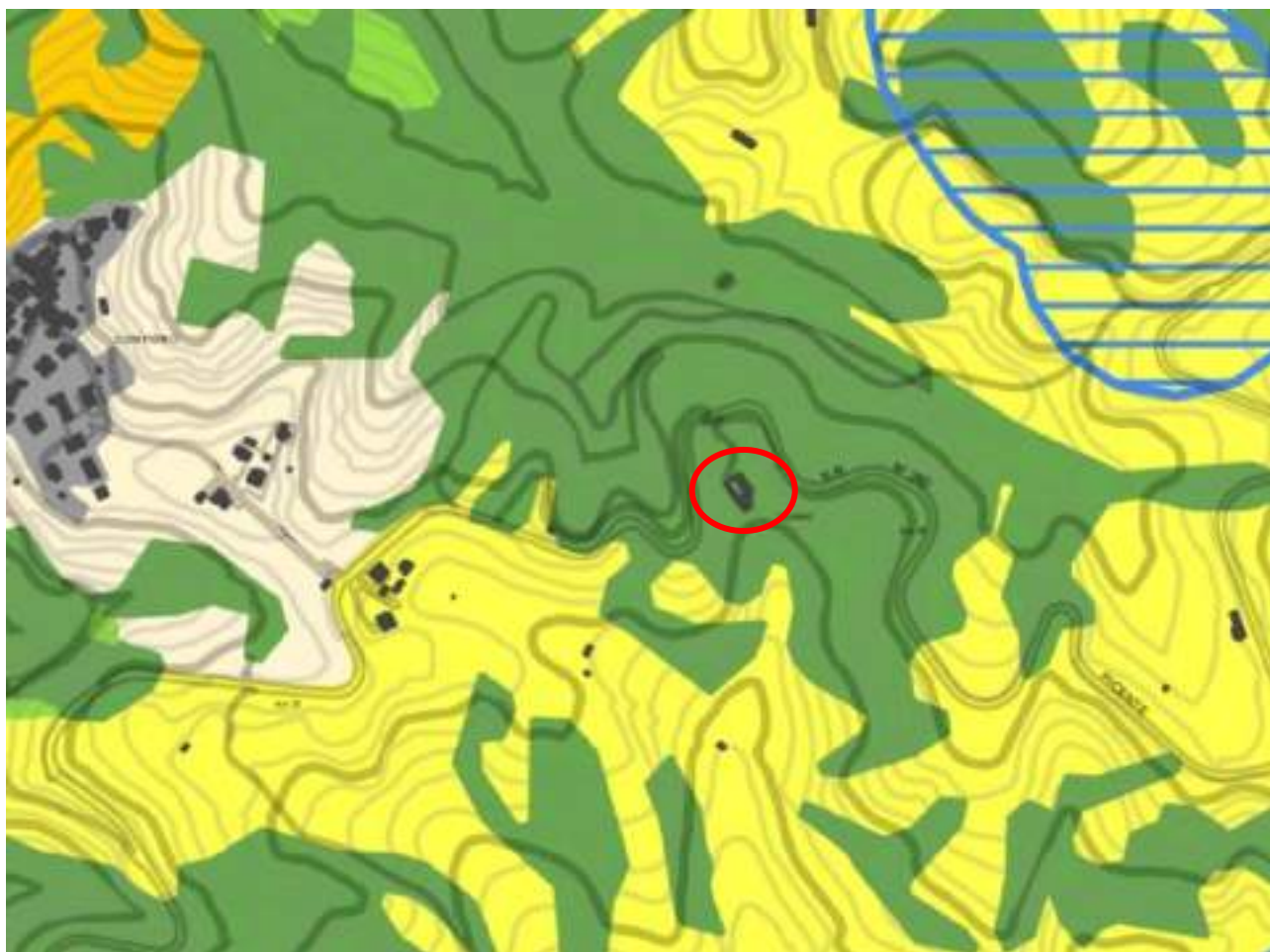
3.2. OGGETTO DELL'INTERVENTO

Oggetto	
Tipo	Cimitero comunale
Qualificazione	Pubblica
Denominazione	Cimitero di CONFIGNO
Uso attuale	Cimitero
Localizzazione	
Coordinate	42° 36' 56.39" N 13° 16' 0.79"E https://maps.app.goo.gl/kmut9ichvoNhWSsUA
Classificazione Urbanistica	
PRG	Zona E1 agricola - RC rispetto cimiteriale

3.3. INQUADRAMENTO TERRITORIALE

A seguire alcuni estratti di mappa volti all'inquadramento territoriale. In rosso l'area di intervento.

3.3.1. PTPR - TAVOLA A "Sistemi e ambiti del Paesaggio"



Legenda

Sistema del Paesaggio Naturale	
	Paesaggio Naturale
	Paesaggio Naturale di Confinato
	Paesaggio Naturale Agrario
	Cote nonie locali e corsi d'acqua

Paesaggio Naturale

Sistema del Paesaggio Agrario	
	Paesaggio Agrario di Rilievi Valti
	Paesaggio Agrario di Valli
	Paesaggio Agrario di Confinato

Sistema del Paesaggio Insediativo	
	Paesaggio dei Centri e Poble Storico con relativi feudi di rispetto
	Pole Villi e Giardini Storici
	Paesaggio degli Insediamenti Urbani
	Paesaggio degli Insediamenti in Emisione
	Paesaggio dell'Insediamento Storico Diffuso
	Reti Insediative e Strade

	Area d'Uso
	Peri di Uso
	Perimetri governativi
	Reti di recupero e valorizzazione paesistica
	Peri storici o di valore paesistico

3.3.2. PTPR - TAVOLA B "Beni e Paesaggi"



Individuazione degli immobili e delle aree di notevole interesse pubblico LR. 38/1983 - art. 14 LR. 24/1998 - art. 134 co.1 lett. a e art. 136 D.Lgs. 42/2004				
Beni dichiarati		ab58_001	lett. a) e b) beni singoli ritenuti protetti, ville, parchi e giardini	art. 8 NTA
		cb58_001	lett. v) e d) beni d'interesse sotto località con valore storico-culturale, bellezze panoramiche	art. 8 NTA
		cbv058_001	lett. c) e d) beni d'interesse sotto località per zone di interesse archeologico	art. 8 NTA
		ab58_001	in riferimento alla lettera dell'art. 136 co.1 D.Lgs. 42/2004 058 codice SDAT della provincia 001 numero progetto	

Ricognizione delle aree tutelate per legge art. 134 co.1 lett. b) e art. 142 co.1 D.Lgs. 42/2004				
Beni ricoperti di legge		a58_001	a) protezione delle baie costiere marittime	art. 33 NTA
		b58_001	b) protezione delle coste dei laghi	art. 34 NTA
		c58_001	c) protezione dei fiumi, torrenti, corsi d'acqua	art. 35 NTA
		d58_001	d) protezione delle montagne sopra quota di 1.200 mt. s.l.m.	art. 36 NTA
		f58_001	f) protezione dei parchi e delle riserve naturali	art. 37 NTA
		g58_001	g) protezione delle aree boscate	art. 38 NTA
		h58_001	h) disciplina per le aree assegnate alle università agrarie e per le aree granose di uso civico	art. 39 NTA
		i58_001	i) protezione delle zone umide	art. 40 NTA
		m58_001	ra) protezione delle aree di interesse archeologico	art. 41 NTA
		m58_001	rb) protezione archivi di interesse archeologico	art. 41 NTA
		m58_001	rc) protezione punti di interesse archeologico e relativa fascia di rispetto	art. 41 NTA
		m58_001	rd) protezione linee di interesse archeologico e relativa fascia di rispetto	art. 41 NTA
		a58_001	in riferimento alla lettera dell'art. 142 co.1 D.Lgs. 42/2004 058 codice SDAT della provincia 001 numero progetto	

NTA delle aree tutelate nel co. 2 art. 142 D.Lgs. 42/2004 non sono indicizzate nel presente elaborato

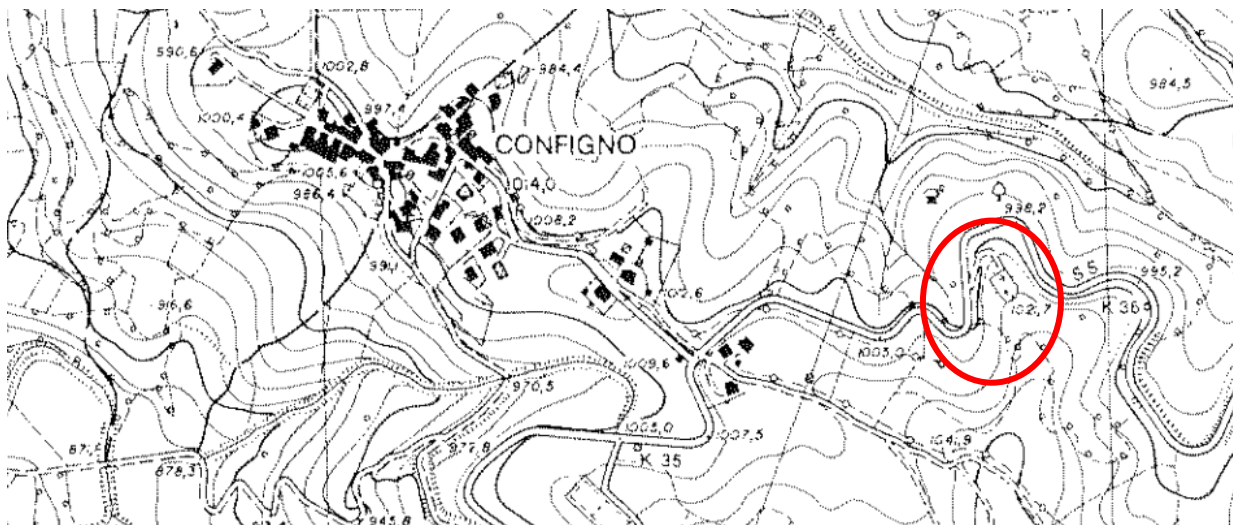
Individuazione del patrimonio identitario regionale art. 134 co.1 lett. c) D.Lgs. 42/2004				
Beni ricoperti di piano		raa_001	aree agricole della campagna romana e delle bonifiche agrarie	art. 42 NTA
		ra_001	insediamenti urbani storici e relativa fascia di rispetto	art. 42 NTA
		raa_001	borgli dell'archeocostiera rurale	art. 44 NTA
		tra_001	beni singoli dell'archeocostiera rurale e relativa fascia di rispetto	art. 44 NTA
		ta_001	beni puntuali testimonianza dei caratteri archeologici e storici e relativa fascia di rispetto	art. 45 NTA
		tl_001	beni lineari testimonianza dei caratteri archeologici e storici e relativa fascia di rispetto	art. 45 NTA
		ra_001	corsi delle bonifiche agrarie e relativa fascia di rispetto	art. 46 NTA
		ra_001	beni testimonianza dei caratteri identitari regionali geomorfologici e corsi d'acqua e relativa fascia di rispetto	art. 47 NTA
		r_001	I. tipi della categoria dei beni identitari 001 numero progetto	

	aree urbanizzate del PTPR
	linee censuali

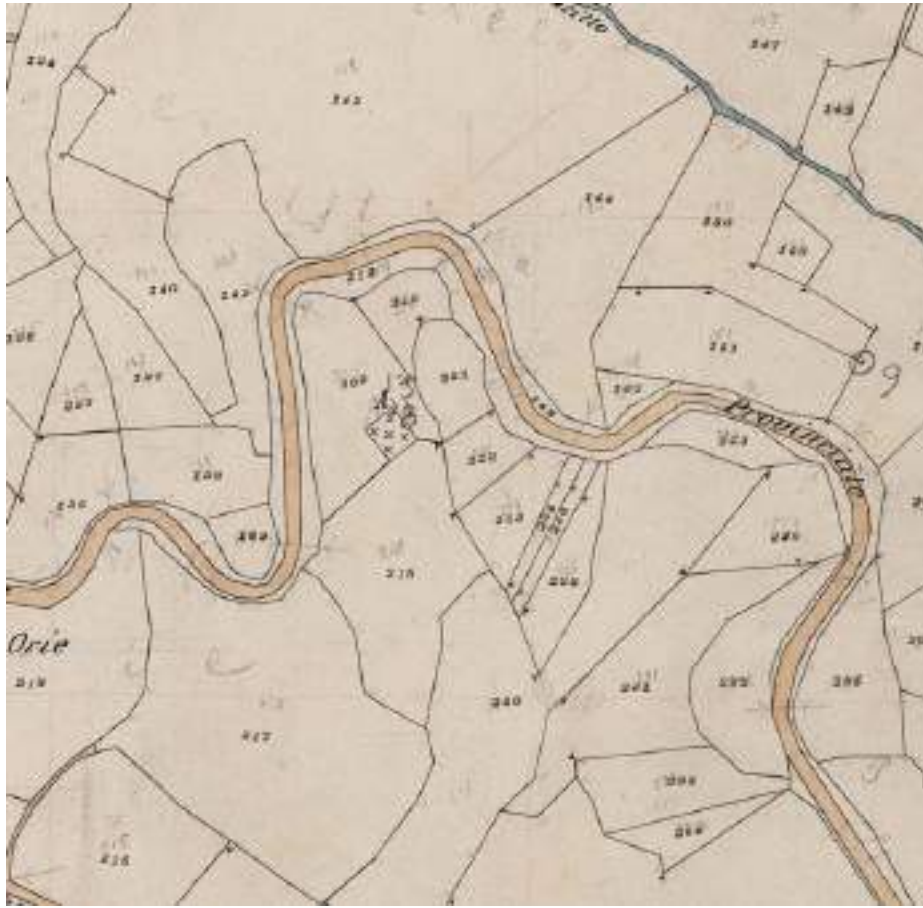
3.3.3. Tavola "VINCOLO IDROGEOLOGICO" – Foglio "Q"



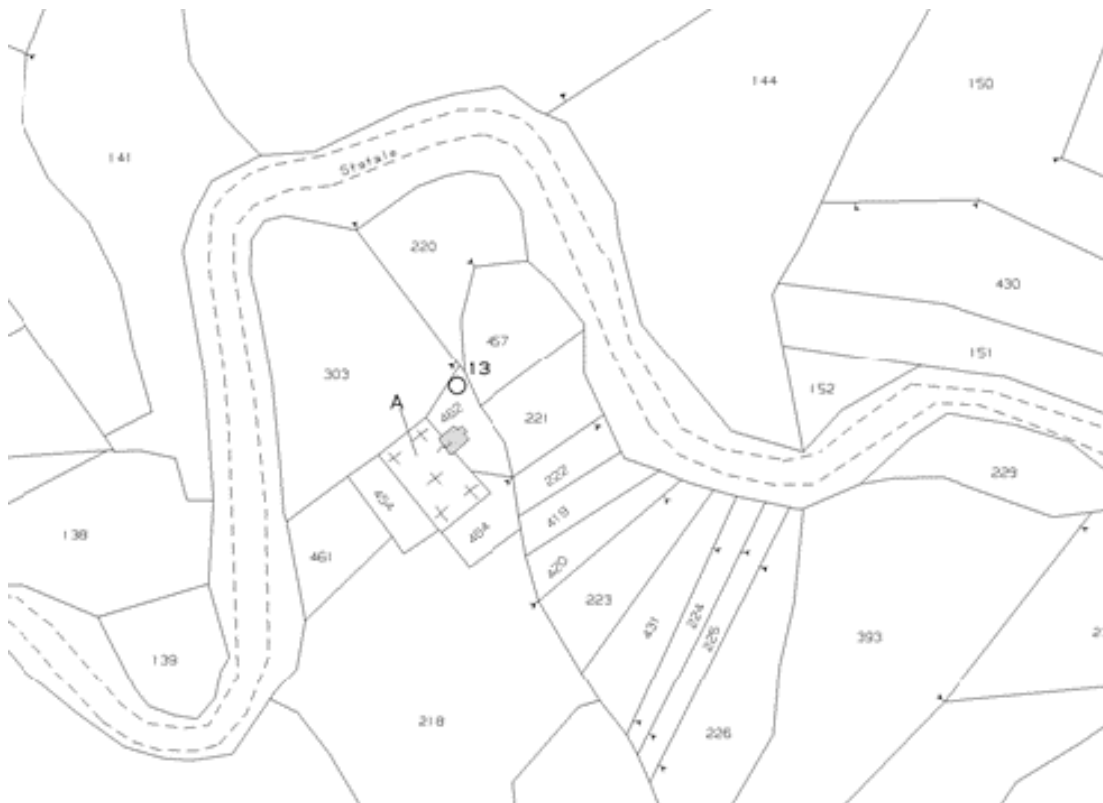
3.3.4. CTR - Carta Tecnica Regionale – Foglio n. 337 quadrante II



3.3.5. Mappa d'impianto - Anno 1919 circa



3.3.6. Estratto di mappa – Foglio 91 p.lla A, 462,464



4. SITUAZIONE ATTUALE

4.1. INQUADRAMENTO



4.2. SITUAZIONE CATASTALE - Proprietà delle particelle sulla quale insiste il Cimitero di Configno

Fg 91 p.lla A

Intestata al Comune di Amatrice

Fg 91 p.lla 462, 464

Intestata a Betturri Pier Luigi



Per le particelle si intende procedere con l'acquisizione sanate per pubblica utilità ai sensi dell'art. 42 bis DPR 327/01;
p.lla 462 per mq 260,00, p.lla 464 per mq 215,00, totale 475,00mq

5. PERCENTUALE DEL DANNO

Con il sisma del 24 agosto 2016 sono stati riscontrati danni nel cimitero di Configno con una percentuale del danno di circa il **10 %** sull'intero cimitero.



planimetria cimitero dopo del Sisma 2016

6. FERETRI PRESENTI NEL CIMITERO DI CONFIGNO

Nel cimitero di CONFIGNO sono presenti:

- **25 cappelle gentilizie** di proprietà dei rispettivi concessionari dell'area cimiteriale, per un totale di oltre 140 salme;
- **2 loculari comunali con oltre 70 salme;**
- **qualche inumazione a terra;**
- **e un ossario comunale.**

Nel Cimitero di CONFIGNO, si possono conteggiare oltre **200 salme tumulate/inumate.**



Comune di Amatrice (RI)

**RECUPERO E RICOSTRUZIONE DEL
CIMITERO DI ROCCA PASSA**

RELAZIONE

Sommario

1. PREMESSA	3
2. OBIETTIVI	3
3. ALLEGATI PROGETTUALI	3
4. SITUAZIONE ATTUALE	9
5. PERCENTUALE DEL DANNO	10
6. FERETRI PRESENTI NEL CIMITERO DI ROCCA PASSA	10

1. PREMESSA

La presente relazione descrive lo stato di fatto del bene immobile oggetto di intervento di recupero denominato: Cimitero di ROCCA PASSA.

Tale documento è frutto di una ricerca condotta per ricostruire il quadro storico e valutare le componenti materiali, compromesse dal Sisma che ha colpito il Centro Italia nel 2016, e procedere alla progettazione per il ripristino del cimitero e le riparazioni del caso.

Si è proceduto, inoltre, a valutare le varie esigenze (ampliamenti, parcheggi, servizi, ecc.) connessi con l'edilizia cimiteriale.

2. OBIETTIVI

Si richiede uno studio storico dettagliato per il ripristino del Cimitero con le caratteristiche dell'epoca di realizzazione.

Alla ricerca storica bisognerà affiancare uno studio architettonico, attraverso sopralluoghi, campagne di rilievo fotografiche utilizzando le più moderne tecnologie in campo di rilievo (Rilievo Laser Scanner 3D) che ne permetterà l'esatta restituzione BIM.

Bisognerà controllare le reti esistenti di luce elettrica e acqua potabile, e dotato, dove possibile, di idonei servizi igienici per il pubblico e/o per il personale addetto al cimitero, così come previsto dalla norma sanitaria.

I servizi igienici dovranno rispondere ai requisiti previsti dalle norme in materia di igiene e sanità pubblica, dalle norme in materia di tutela della salute e della sicurezza nei luoghi di lavoro e dalle norme per l'abbattimento delle barriere architettoniche.

Lo spazio di terreno adibito a campo comune del cimitero dovrà essere provvisto di canalizzazioni superficiali per il pronto smaltimento delle acque meteoriche e, ove necessario, di opportuno drenaggio, purché questo non provochi un'eccessiva privazione dell'umidità del terreno destinato all'inumazione tale da nuocere al regolare andamento di mineralizzazione dei cadaveri.

3. ALLEGATI PROGETTUALI

Alla relazione si allegano gli elaborati grafici rappresentativi dell'inquadramento urbanistico dell'area, il rilievo dello stato di fatto e il piano delle indagini. Il tutto integrato da una relazione fotografica comprensiva di rilievo fotografico.

3.1. DATI GENERALI

Indirizzo	Strada Statale 260 Picente, Amatrice RI, Italia
Dati Catastali	Foglio 122 particella A, 216
Vincoli	- Sistema del paesaggio naturale Paesaggio Naturale - Coste marine, lacuali e corsi d'acqua - Vincolo paesaggistico art.134 co. I lettera b) e art. co.I D.Lgs. 42/2004 c) protezione dei fiumi, correnti corsi d'acqua Vincolo Idrogeologico R.D.L. 3267/ 1923 (DGR 6215/ 96 e 3888/ 98) Vincolo Monumentale
Proprietà	Comune di Amatrice (RI)
Ente utilizzatore	Comune di Amatrice – struttura cimiteriale
Committente	USR Lazio

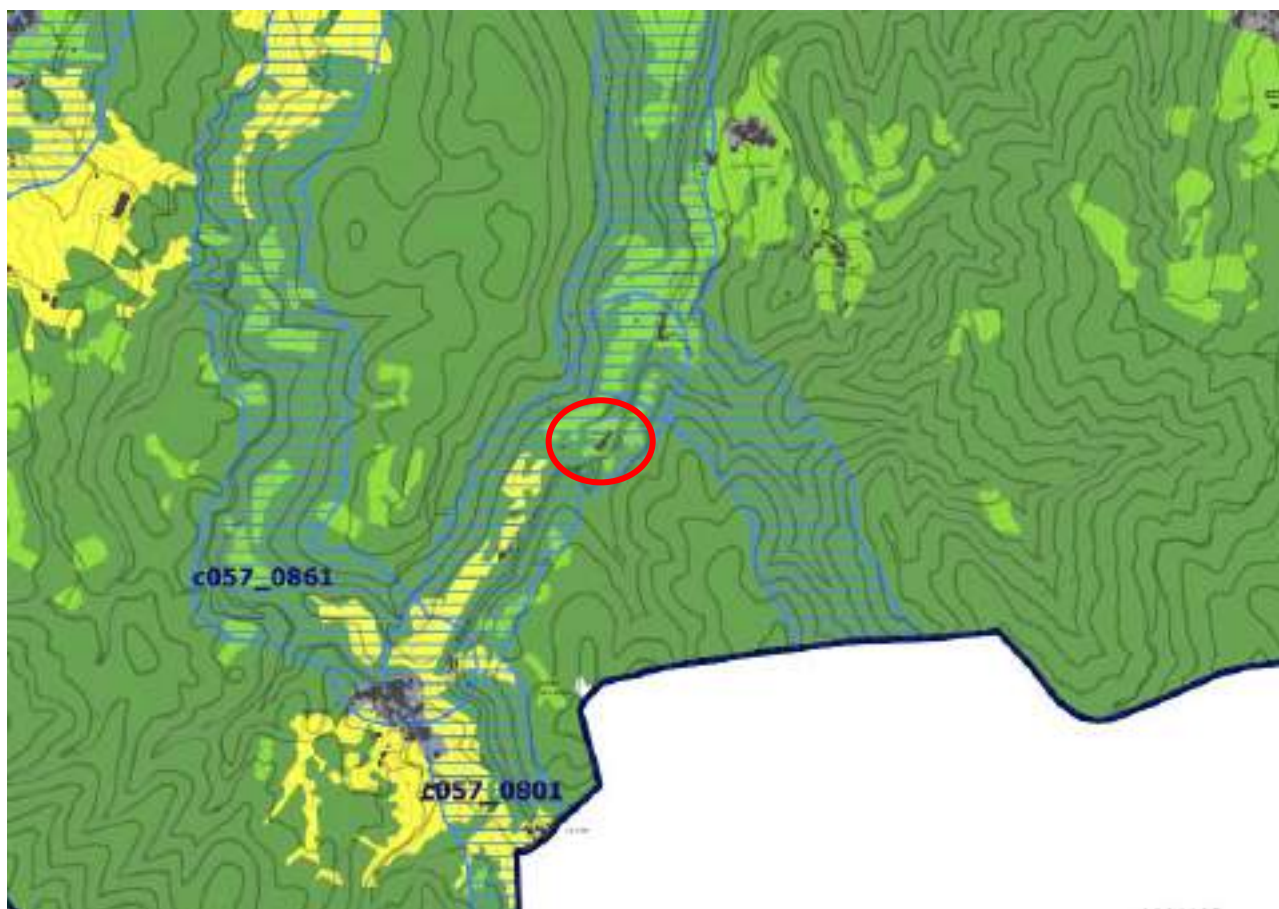
3.2. OGGETTO DELL'INTERVENTO

Oggetto	
Tipo	Cimitero comunale
Qualificazione	Pubblica
Denominazione	Cimitero di ROCCA PASSA
Uso attuale	Cimitero
Localizzazione	
Coordinate	42° 35' 19.65" N 13° 15'12.29"E https://maps.app.goo.gl/aur7hkU3F4CGs3rx5
Classificazione Urbanistica	
PRG	Zona E1 agricola – RC rispetto cimiteriale

3.3. INQUADRAMENTO TERRITORIALE

A seguire alcuni estratti di mappa volti all'inquadramento territoriale. In rosso l'area di intervento.

3.3.1. PTPR - TAVOLA A "Sistemi e ambiti del Paesaggio"



Legenda

Sistema del Paesaggio Naturale	
	Paesaggio Naturale
	Paesaggio Naturale di Continuità
	Paesaggio Naturale Agrario
	Coste marine, lacuali e corsi d'acqua

Paesaggio Naturale di Continuità

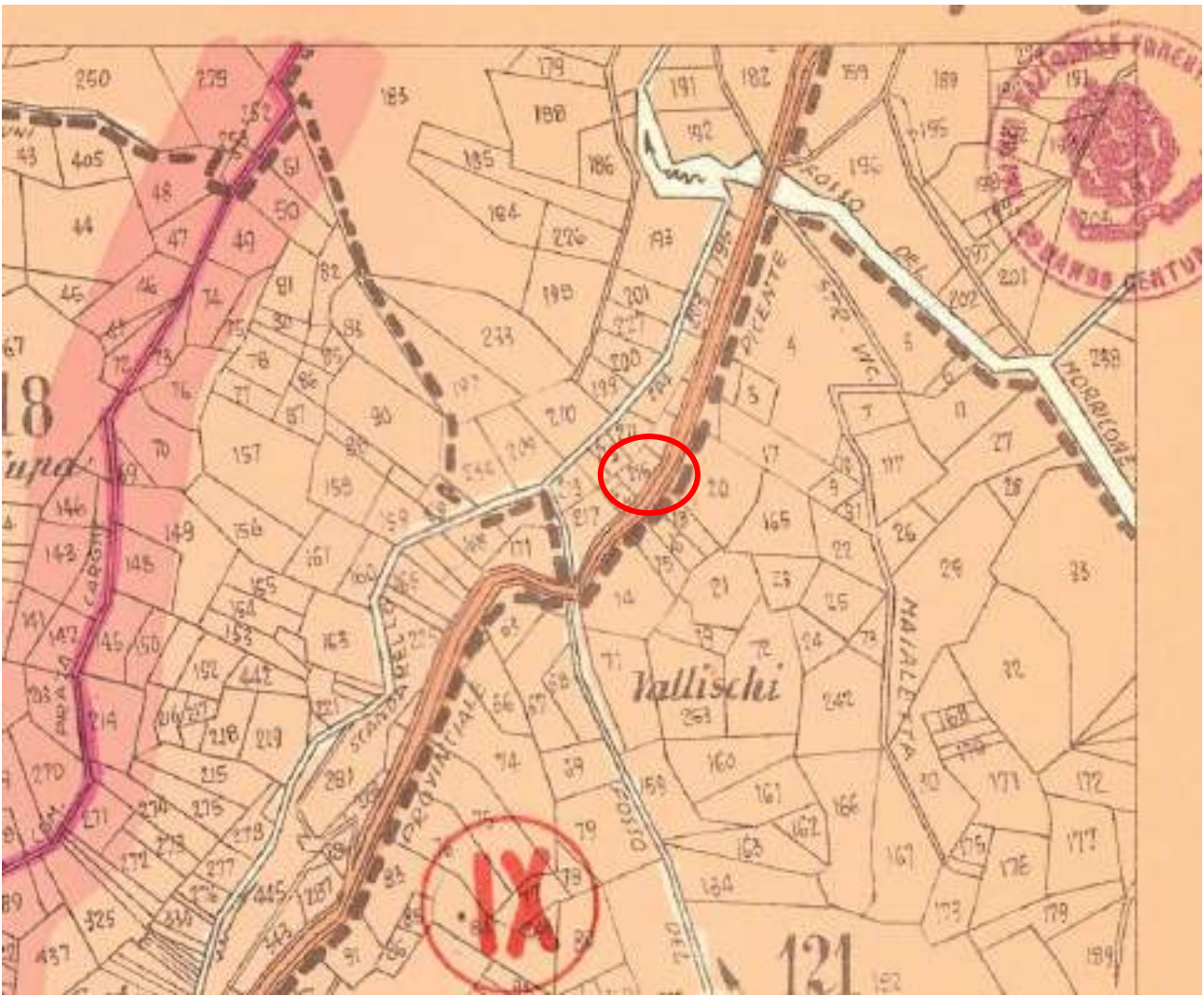
Coste marine, lacuali e corsi d'acqua

Sistema del Paesaggio Agrario	
	Paesaggio Agrario di Rilievi Moderati
	Paesaggio Agrario di Rilievi
	Paesaggio Agrario di Pianura

Sistema del Paesaggio Insediativo	
	Paesaggio dei Centri e Merce Storici con relativa fascia di rispetto
	Perim. Ville e Giardini Storici
	Paesaggio degli Insediamenti Urbanizzati
	Paesaggio degli Insediamenti in Espansione
	Paesaggio dell'Insediamento Storico Diffuso
	Reti, Infrastrutture e Servizi

	Area di Visuale
	Perim. di Visuale
	Perim. passanti
	Area di recupero e valorizzazione paesistica
	Perim. storici con vincoli paesistici

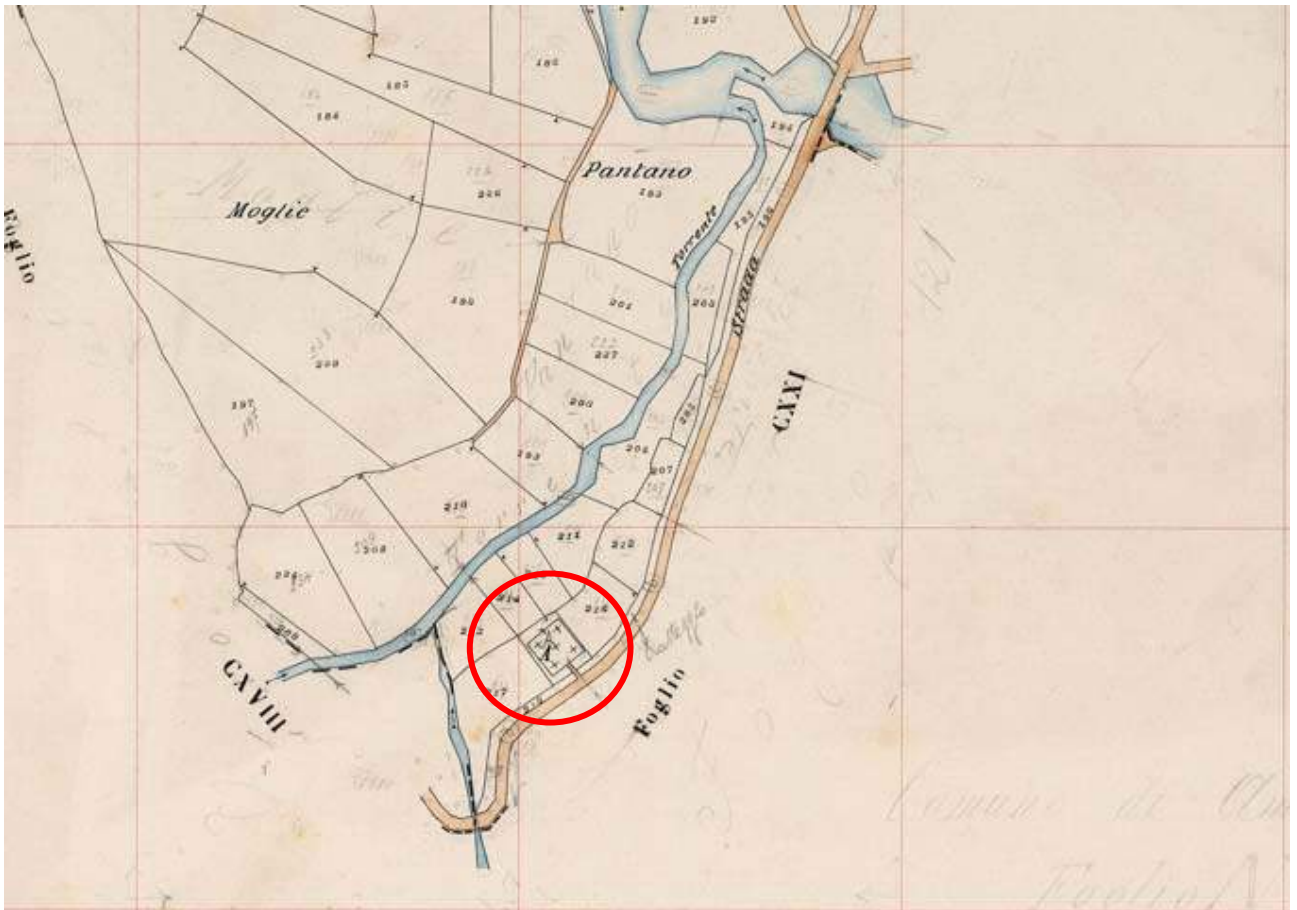
3.3.3. Tavola "VINCOLO IDROGEOLOGICO" – Foglio "U"



3.3.4. CTR - Carta Tecnica Regionale – Foglio n. 337 quadrante II



3.3.5. Mappa d'impianto - Anno 1919 circa



3.3.6. Estratto di mappa – Foglio 122 p.lla A, 216



4. SITUAZIONE ATTUALE

4.1. INQUADRAMENTO



4.2. SITUAZIONE CATASTALE - Proprietà delle particelle sulla quale insiste il Cimitero di Rocca Passa

Fg 122 p.lla A

Intestata al Comune di Amatrice

Fg 122 p.lla 216

Intestata a 29 comproprietari



Per p.lla 216 Si intende procedere con l'acquisizione sanate per pubblica utilità ai sensi dell'art. 42 bis DPR 327/01 per mq 1.060,00

5. PERCENTUALE DEL DANNO

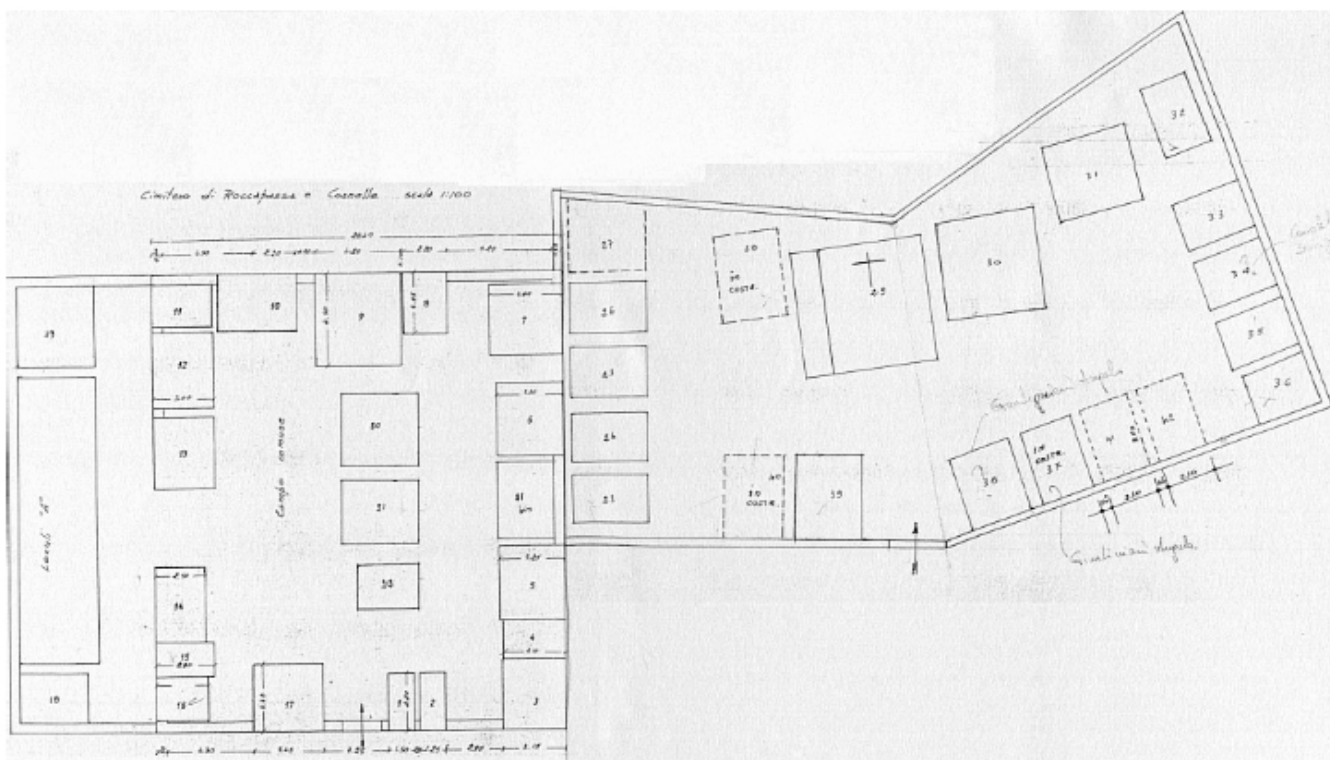
Con il sisma del 24 agosto 2016 sono stati riscontrati danni nel cimitero di Rocca Passa con una percentuale del danno di circa il **30 %** sull'intero cimitero.

6. FERETRI PRESENTI NEL CIMITERO DI ROCCA PASSA

Nel cimitero di ROCCA PASSA sono presenti:

- **42 cappelle gentilizie** di proprietà dei rispettivi concessionari dell'area cimiteriale, per un totale di oltre **210 salme**;
- **1 loculare comunale con oltre 100 salme**;
- **e un ossario comunale**

Nel Cimitero di ROCCA PASSA, si possono conteggiare oltre **300 salme tumulate/inumate**.



planimetria cimitero prima del Sisma 2016



Comune di Amatrice (RI)

**RECUPERO E RICOSTRUZIONE DEL
CIMITERO DI RETROSI**

RELAZIONE

Sommario

1. PREMESSA	3
2. OBIETTIVI	3
3. ALLEGATI PROGETTUALI	3
4. SITUAZIONE ATTUALE	9
5. PERCENTUALE DEL DANNO	10
6. ORDINANZE dopo il sisma 2016	11
7. FERETRI PRESENTI NEL CIMITERO DI RETROSI	19

1. PREMESSA

La presente relazione descrive lo stato di fatto del bene immobile oggetto di intervento di recupero denominato: Cimitero di RETROSI.

Tale documento è frutto di una ricerca condotta per ricostruire il quadro storico e valutare le componenti materiali, compromesse dal Sisma che ha colpito il Centro Italia nel 2016, e procedere alla progettazione per il ripristino del cimitero e le riparazioni del caso.

Si è proceduto, inoltre, a valutare le varie esigenze (ampliamenti, parcheggi, servizi, ecc.) connessi con l'edilizia cimiteriale.

2. OBIETTIVI

Si richiede uno studio storico dettagliato per il ripristino del Cimitero con le caratteristiche dell'epoca di realizzazione.

Alla ricerca storica bisognerà affiancare uno studio architettonico, attraverso sopralluoghi, campagne di rilievo fotografiche utilizzando le più moderne tecnologie in campo di rilievo (Rilievo Laser Scanner 3D) che ne permetterà l'esatta restituzione BIM.

Bisognerà controllare le reti esistenti di luce elettrica e acqua potabile, e dotato, dove possibile, di idonei servizi igienici per il pubblico e/o per il personale addetto al cimitero, così come previsto dalla norma sanitaria.

Il cimitero dovrà essere recintato lungo il perimetro da un muro o altra idonea recinzione avente un'altezza non inferiore a metri 2,50 dal piano esterno di campagna.

I servizi igienici dovranno rispondere ai requisiti previsti dalle norme in materia di igiene e sanità pubblica, dalle norme in materia di tutela della salute e della sicurezza nei luoghi di lavoro e dalle norme per l'abbattimento delle barriere architettoniche.

Lo spazio di terreno adibito a campo comune del cimitero dovrà essere provvisto di canalizzazioni superficiali per il pronto smaltimento delle acque meteoriche e, ove necessario, di opportuno drenaggio, purché questo non provochi un'eccessiva privazione dell'umidità del terreno destinato all'inumazione tale da nuocere al regolare andamento di mineralizzazione dei cadaveri.

3. ALLEGATI PROGETTUALI

Alla relazione si allegano gli elaborati grafici rappresentativi dell'inquadramento urbanistico dell'area, il rilievo dello stato di fatto e il piano delle indagini. Il tutto integrato da una relazione fotografica comprensiva di rilievo fotografico.

3.1. DATI GENERALI

Indirizzo	strada interna Ferrazza - Voceto, Amatrice RI, Italia
Dati Catastali	Foglio 97 particella B,81,82,83,86
Vincoli	- Sistema del paesaggio naturale Paesaggio Naturale Agrario - Vincolo paesaggistico art.134 co. I lettera b) e art. co.I D.Lgs. 42/2004 f) protezione dei parchi e delle riserve naturali Vincolo Idrogeologico R.D.L. 3267/ 1923 (DGR 6215/ 96 e 3888/ 98) Vincolo Monumentale
Proprietà	Comune di Amatrice (RI)
Ente utilizzatore	Comune di Amatrice – struttura cimiteriale
Committente	USR Lazio

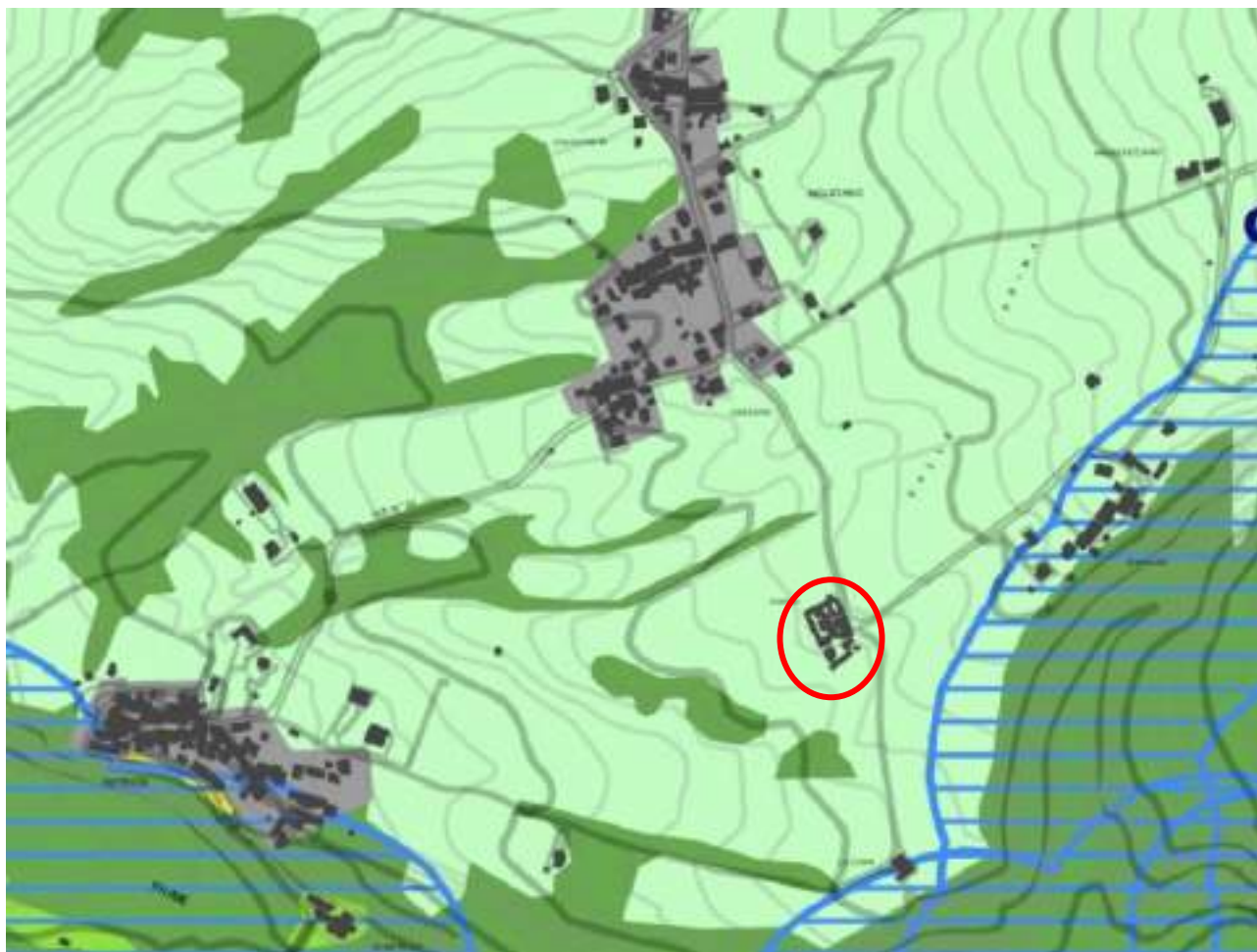
3.2. *OGGETTO DELL'INTERVENTO*

Oggetto	
Tipo	Cimitero comunale
Qualificazione	Pubblica
Denominazione	Cimitero di RETROSI
Uso attuale	Cimitero
Localizzazione	
Coordinate	42° 37' 28.38" N 13° 19' 37.03"E https://maps.app.goo.gl/cdgBpDxYvXarNZ176
Classificazione Urbanistica	
PRG	Zona E1 agricola - RC rispetto cimiteriale

3.3. INQUADRAMENTO TERRITORIALE

A seguire alcuni estratti di mappa volti all'inquadramento territoriale. In rosso l'area di intervento.

3.3.1. PTPR - TAVOLA A "Sistemi e ambiti del Paesaggio"



Legenda

Sistema del Paesaggio Naturale	
	Paesaggio Naturale
	Paesaggio Naturale di Contrasto
	Paesaggio Naturale Agrario
	Zone marine, lacuali e corsi d'acqua

Sistema del Paesaggio Agrario	
	Paesaggio Agrario di Rilevanza Naturale
	Paesaggio Agrario di Rilievo
	Paesaggio Agrario di Contrasto

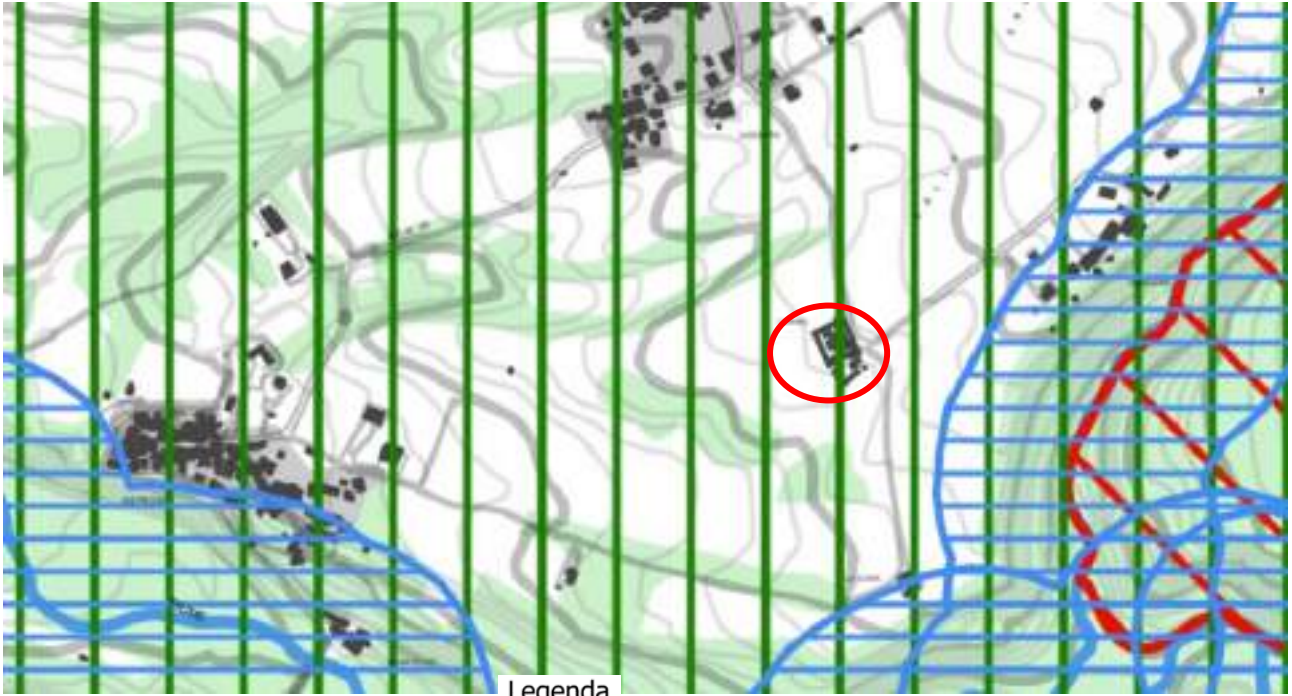
Sistema del Paesaggio Insediativo	
	Paesaggio dei Centri e Frazioni Storici con elevata tasso di compattezza
	Paesaggio Villaggio Storico
	Paesaggio degli Insediamenti Urbani
	Paesaggio degli Insediamenti in Espansione
	Paesaggio dell'Insediamento Storico Diffuso
	Reti infrastrutturali e servizi

	Area d'Villaggio
	Perimetro d'Villaggio
	Perimetro periferico
	Ambiti di recupero e valorizzazione paesistica
	Perimetro storico ma valore paesistico

Paesaggio Naturale Agrario



3.3.2. PTPR - TAVOLA B "Beni e Paesaggi"



Legenda

Individuazione degli immobili e delle aree di notevole interesse pubblico L.R. 38/1983 - art. 14 L.R. 24/1998 - art. 134 co.1 lett. a e art. 136 D.Lgs. 42/2004				
Beni dichiarati		ab05B_001	lett. a) e b) beni singoli naturali, geologici, ville, parchi e giardini	art. 8 NTA
		cd05B_001	lett. c) e d) beni d'interesse assai locali con valore storico tradizionale, bellezza panoramica	art. 8 NTA
		cdv05B_001	lett. c) e d) beni d'interesse assai locali per zone di interesse archeologico	art. 8 NTA
		ab05B_001	in riferimento alla lettera dell'art. 136 co.1 D.Lgs. 42/2004 (5B) color 5D47 della provincia (01) sistema progressivo	

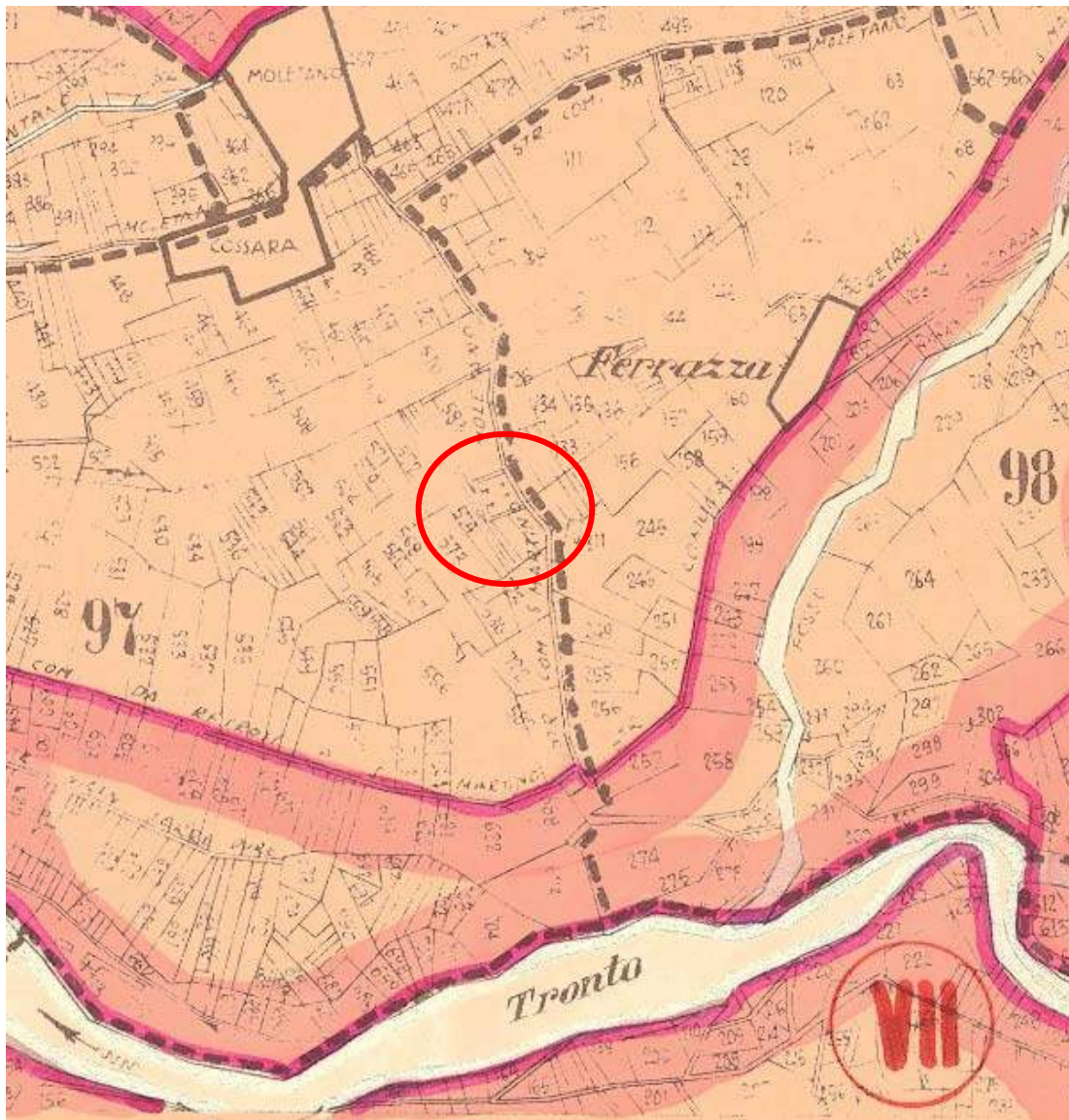
Riconoscimento delle aree tutelate per legge art. 134 co.1 lett. b) e art. 142 co.1 D.Lgs. 42/2004				
Beni ricoperti di lago		a05B_001	a) protezione delle barche costiere marittime	art. 33 NTA
		b05B_001	b) protezione delle coste dei laghi	art. 34 NTA
		c05B_001	c) protezione dei fiumi, torrenti, corsi d'acqua	art. 35 NTA
		d05B_001	d) protezione delle montagne sopra quota di 1.200 mt. s.l.m.	art. 36 NTA
		f05B_001	f) protezione dei parchi e delle riserve naturali	art. 37 NTA
		g05B_001	g) protezione delle aree boscate	art. 38 NTA
		h05B_001	h) disciplina per le aree assegnate alle università agricole e per le aree giunte da suo tempo	art. 39 NTA
		i05B_001	i) protezione delle zone umide	art. 40 NTA
		m05B_001	m) protezione delle aree di interesse archeologico	art. 41 NTA
		n05B_001	n) protezione archivi di interesse archeologico	art. 41 NTA
		ri05B_001	ri) protezione punti di interesse archeologico e relativa fascia di rispetto	art. 41 NTA
		ri05B_001	ri) protezione linee di interesse archeologico e relativa fascia di rispetto	art. 41 NTA
		ae05B_001	in riferimento alla lettera dell'art. 142 co.1 D.Lgs. 42/2004 (5B) color 5D47 della provincia (01) sistema progressivo	

NTA di area tutelata nel co. 2 art. 142 D.Lgs. 42/2004 non sono individuate nel presente elaborato

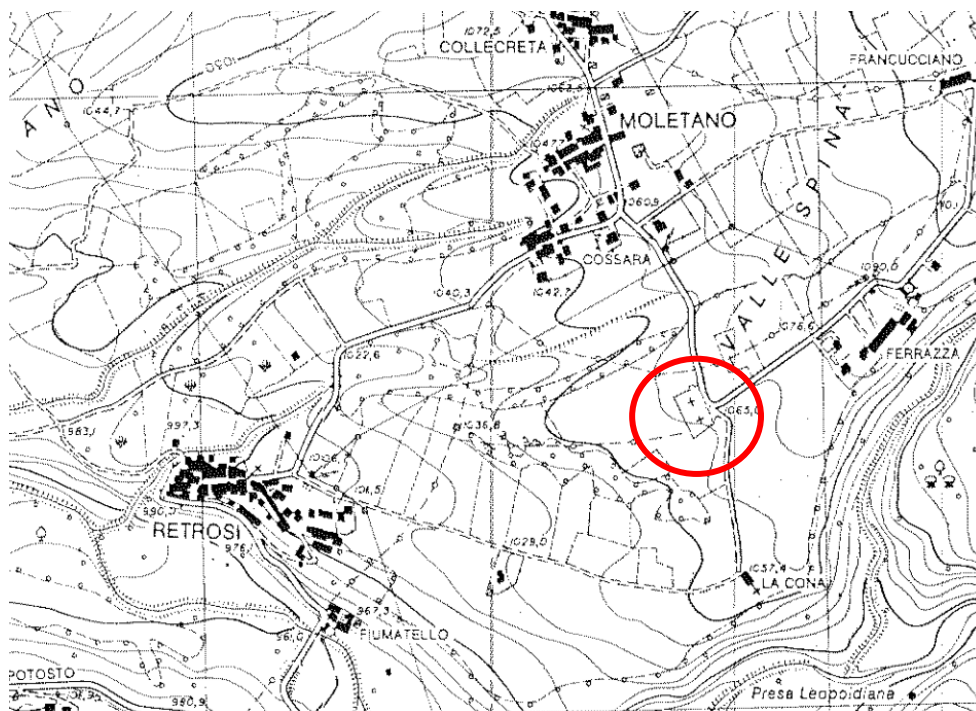
Individuazione del patrimonio identitario regionale art. 134 co.1 lett. c) D.Lgs. 42/2004				
Beni ricoperti di piano		ta0_001	aree agricole della campagna romana e delle bonifiche agrarie	art. 42 NTA
		ca_001	insediamenti urbani storici e relativa fascia di rispetto	art. 42 NTA
		ra_001	borghi dell'archeostoria rurale	art. 44 NTA
		trp_001	beni singoli dell'archeostoria rurale e relativa fascia di rispetto	art. 44 NTA
		tp_001	beni parziali testimonianza dei caratteri archeologici e storici e relativa fascia di rispetto	art. 45 NTA
		rl_001	beni lineari testimonianza dei caratteri archeologici e storici e relativa fascia di rispetto	art. 45 NTA
		ra_001	canali delle bonifiche agrarie e relativa fascia di rispetto	art. 46 NTA
		rg_001	beni testimonianza dei caratteri identitari regionali genealogici e usanze spogli e relativa fascia di rispetto	art. 47 NTA
		ra_001	in riferimento alla lettera dell'art. 142 co.1 D.Lgs. 42/2004 (5B) color 5D47 della provincia (01) sistema progressivo	

	aree urbanizzate del PTPR
	limiti comunali

3.3.3. Tavola "VINCOLO IDROGEOLOGICO" – Foglio "M"



3.3.4. CTR - Carta Tecnica Regionale – Foglio n. 337 quadrante II

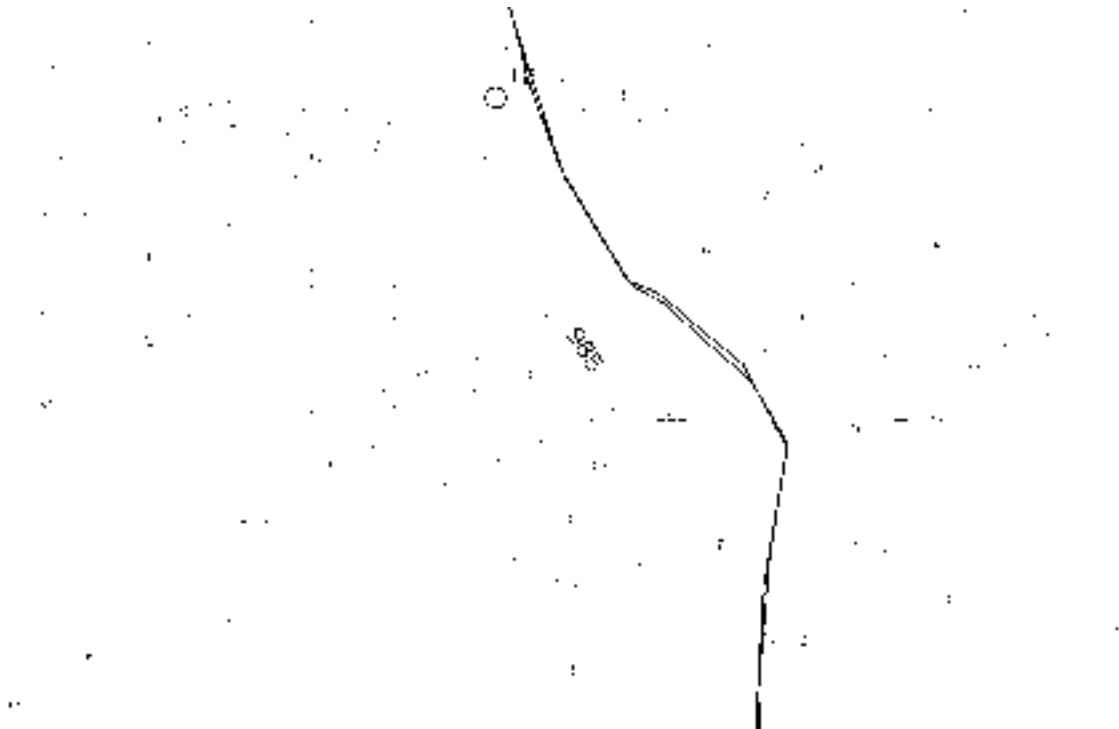


Comune di Anatrice Prot. n. 0010754 del 03-06-2024 partenza

3.3.5. Mappa d'impianto - Anno 1919 circa



3.3.6. Estratto di mappa – Foglio 97 p.lla C, 82, 83, 86,81



4. SITUAZIONE ATTUALE

4.1. INQUADRAMENTO



4.2. SITUAZIONE CATASTALE - Proprietà delle particelle sulla quale insiste il Cimitero di Retrosi

Fg 97 p.lle B - 867 - 865 - 584 - 821

Intestate al Comune di Amatrice

Fg 97 p.lla 868 - 579 - 981 - 983 - 985 - 822 - 822 - 820 - 574 -866

Intestate ad altri

Sulla particella 574 stati realizzati due blocchi di loculi provvisori (colore celeste):

Blocco A

Capienza 96 loculi

Liberi 3

Blocco B

Capienza 96 loculi

Liberi 10

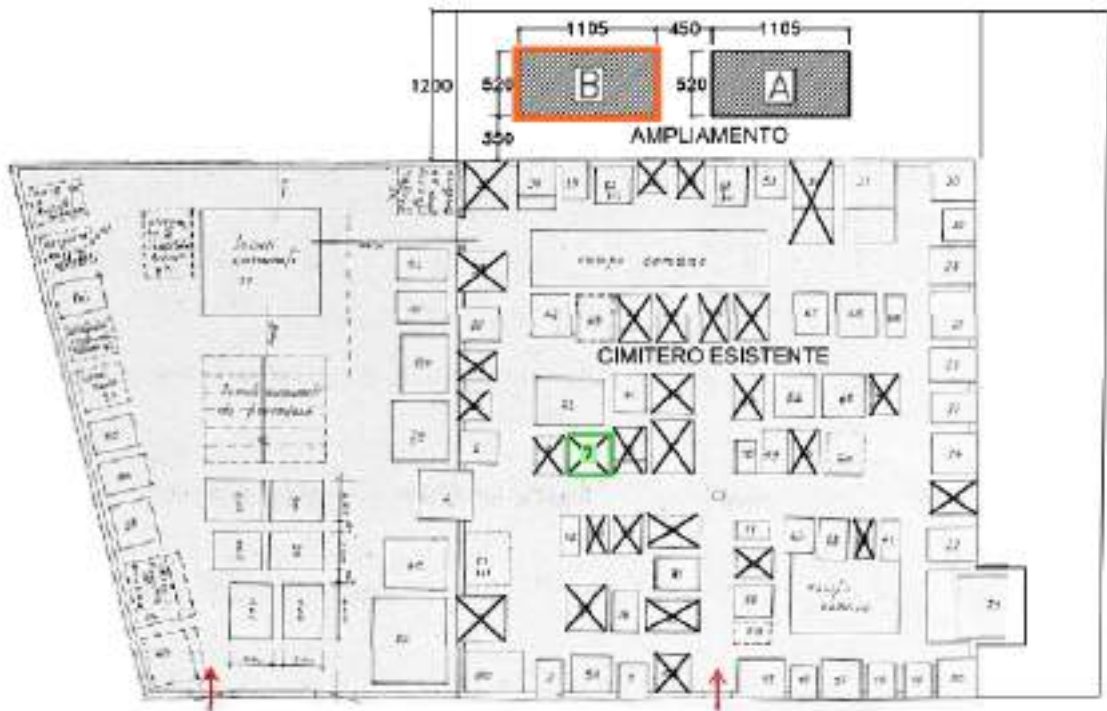
Con Delibera Comunale n. 4 del 14.04.2023 sono state avviate le attività per l'acquisizione al patrimonio indisponibile Comunale parte delle p.lle 574, 579, 866, e 868 per mq 887,00.

Altresì per le restanti particelle si intende procedere con l'acquisizione sanate per pubblica utilità ai sensi dell'art. 42 bis DPR 327/01;



5. PERCENTUALE DEL DANNO

Con il sisma del 24 agosto 2016 sono stati riscontrati danni nel cimitero di Retrosi con una percentuale del danno di circa il **90 %** sull'intero cimitero, con le sottoindicate ordinanze si è proceduto alla demolizione di un totale di 19 cappelle gentilizie.



planimetria cimitero dopo del Sisma 2016


6. ORDINANZE dopo il sisma 2016

- 6.1. ORDINANZA n. 452 del 20/06/2017** con la quale veniva disposto la demolizione dei loculi e delle cappelle pericolanti nel Cimitero di Retrosi
- 6.2. ORDINANZA n. 505 del 28/06/2017** con la quale veniva disposto la demolizione dei loculi e delle cappelle pericolanti nel Cimitero di Retrosi (con la presente ordinanza veniva annullata e sostituita la precedente).


Allegato alla SCHEDA N. **01**

GTS DEL 19/06/2017


ALLEGATO FOTOGRAFICO



[Handwritten signature]





Handwritten signature and initials in blue ink.




Handwritten signature and initials in blue ink.

Comune di Anatrice Prot. n. 0010754 del 03-06-2024 partenza



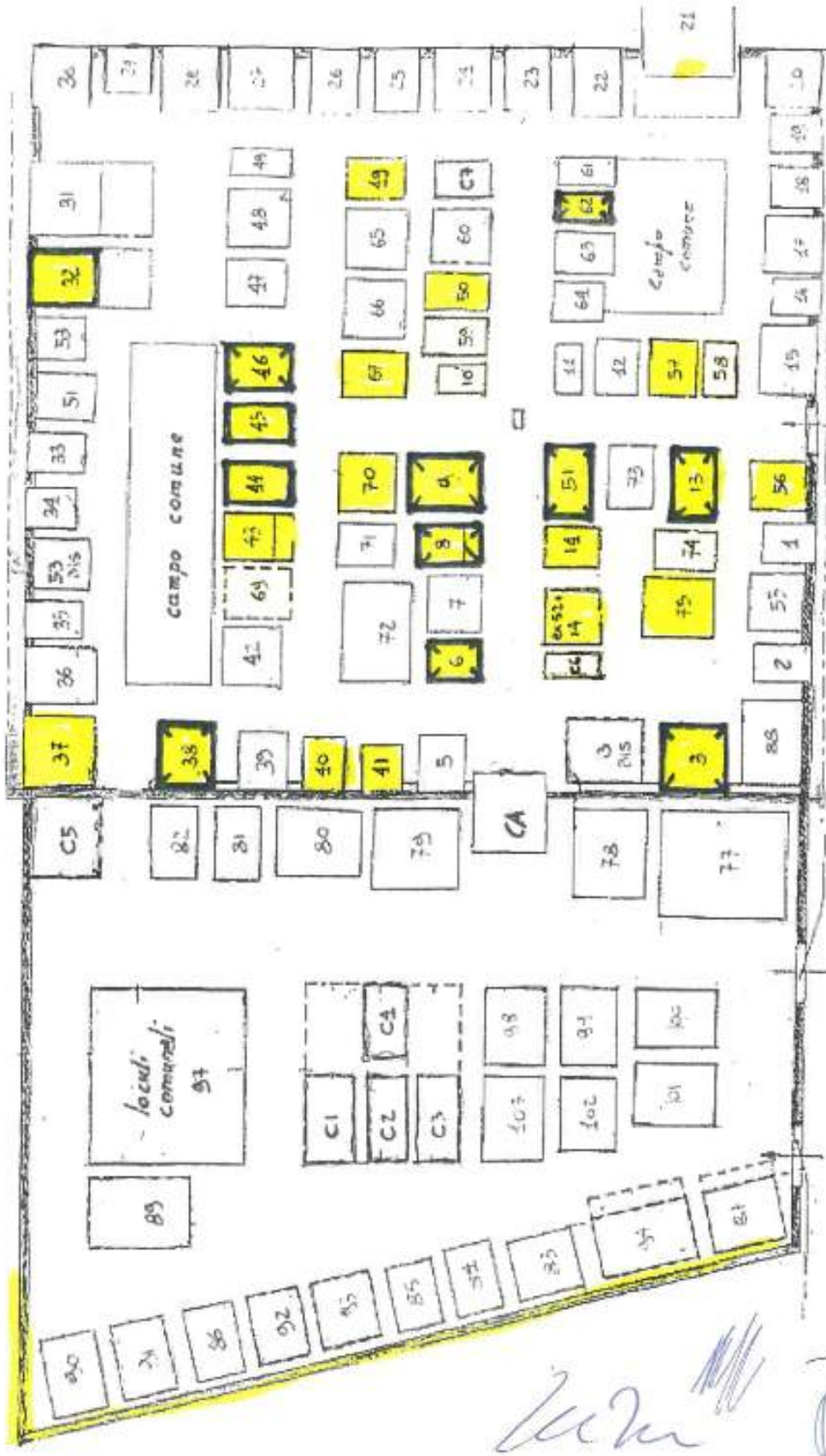
Handwritten signature and initials in blue ink.

Comune di Anatrice Prot. n. 0010754 del 03-06-2024 partenza



[Handwritten signature]

Comune di Anatrice Prot. n. 0010754 del 03-06-2024 partenza



[ED] EDIFICI INAGIBILICI
IN PARTE CROLLATI
CON RISCHIO DI
COLASSO IMMINENTE

INGRESSO

CIMITERO - RETROSI

Handwritten signature

Handwritten signature

planimetria allegata alle ordinanze

6.3. ORDINANZA n. 526 del 12/07/2017 con la quale veniva disposto la demolizione di ulteriori due cappelle pericolanti nel Cimitero di Retrosi

Allegato alla SCHEDA N. 01

GT5 DEL 11/07/2017

CIMITERO DI SAN LORENZO E FLAVIANO – LOCULARIO 59



CIMITERO DI RETROSI (L'ICONA) – CAPPELLA 34



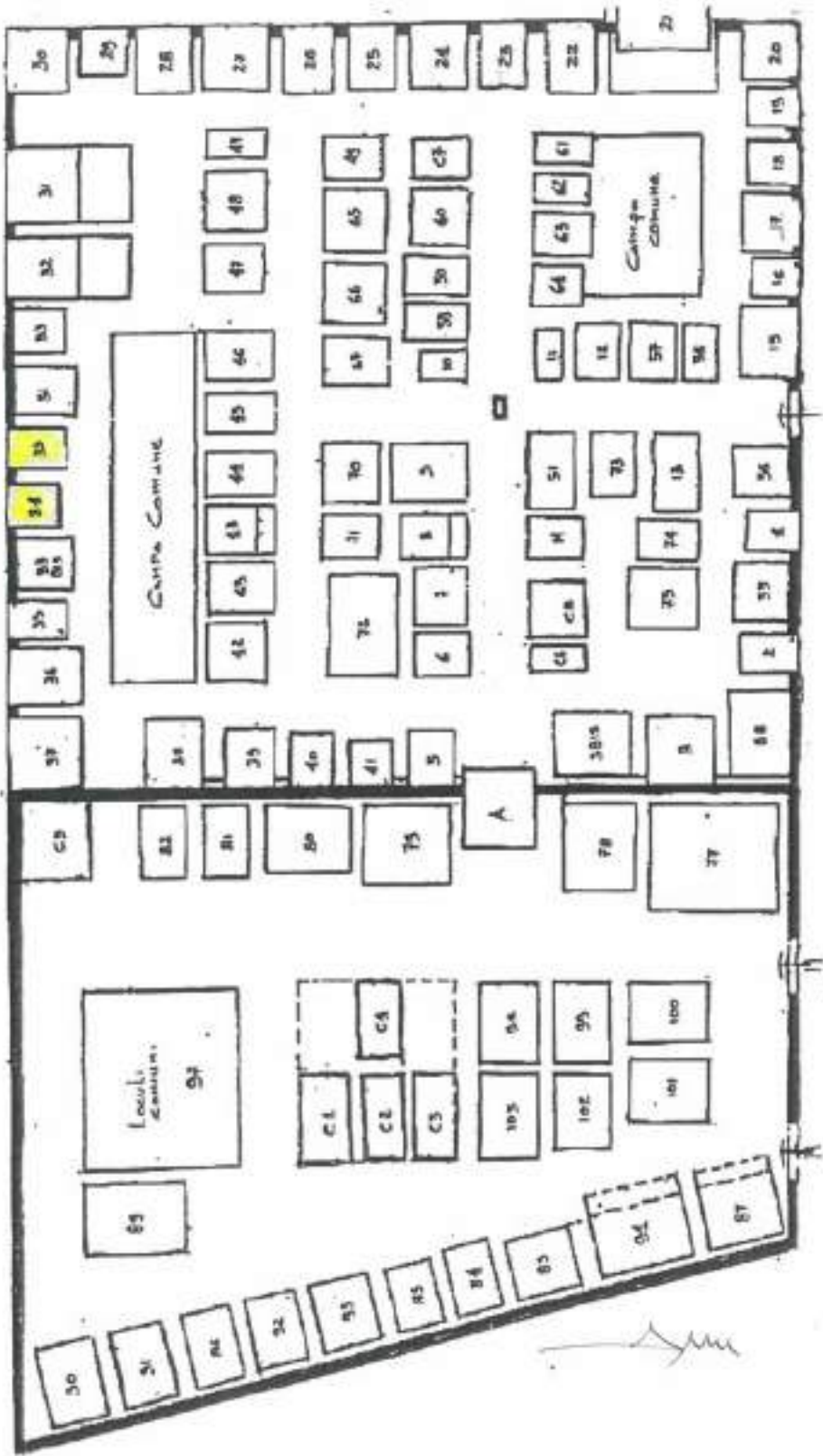
CIMITERO DI RETROSI (L'ICONA) – CAPPELLA 33



[Handwritten signatures and initials]

Comune di Anatrice Prot. n. 0010754 del 03-06-2024 partenza

Cimitero di Retrosi



planimetria allegata all'ordinanza

7. FERETRI PRESENTI NEL CIMITERO DI RETROSI

Nel cimitero di RETROSI sono presenti:

- **Diverse cappelle gentilizie** di proprietà dei rispettivi concessionari dell'area cimiteriale, molte di esse sono state demolite;
- **1 loculari con oltre 70 salme;**
- **inumazioni a terra;**
- **e un ossario comunale**

Nel Cimitero di RETROSI, si possono conteggiare oltre **300 salme tumulate/inumate**.