REGIONE LAZIO

PROVINCIA DI RIETI — COMUNE DI ANTRODOCO

UFFICIO SPECIALE RICOSTRUZIONE LAZIO
ai sensi dell'art. 15 del D.L. 189/2016.

PROGETTO

Invaso montano denominato "Laghetto Boccacci"

Comune di Antrodoco(RI) - ORTOFOTO

Comune di Antrodoco(RI)
Stralcio - N.C.T. Fgl. n° 5 Part.lla n° 69
Rapp. 1:2.000

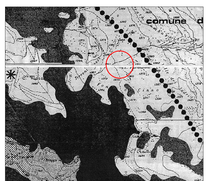

Comune di Antrodoco(RI)
Stralcio - P.R.G. o Carta Uso del Suolo - Zona Agricola E/3

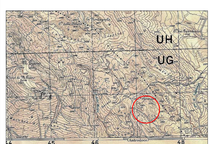

Comune di Antrodoco(RI) Stralcio - LG.M. - Rapp. 1: 25.000

Comune di Antrodoco(RI)
Stralcio - Tavola Vincolo Idrogeologico - Rapp. 1: 25.000
R.D.L. 326/23 e R.D. 1126/26, D.G.R. 6215/96 e D.G.R. 3888/98 e s.m.i..

Comune di Antrodoco(RI)
Stralcio P.T.P.R. - Tavola B "Vincolo Ricognitivi" - Rapp. 1:10.000
1) art. 38 "protezione delle aree boscate" -
2) art. 36 protezione delle montagne sopra quota 1.200 mt. s.l.m.

Comune di Antrodoco(RI)
Stralcio P.T.P.R. - Tavola A "Paesaggi" - Rapp. 1:10.000
1) art. 21 "Paesaggio Naturale"

Invaso montano denominato "Laghetto Boccacci" in località "Cinno"

Rapp. 1:200

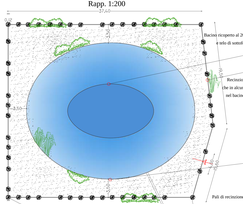

SEZIONE Longitudinale ANTE/OPERAM Rapp. 1:200

STATO ANTE OPERAM Rapp. 1:200

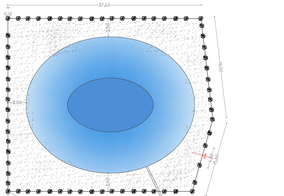

SEZIONE Longitudinale POST/OPERAM Rapp. 1:200

STATO POST OPERAM Rapp. 1:200

STATO POST OPERAM Interventi Proposti Rapp. 1:200

Sostituzione della vecchia Recinzione con una delle stesse caratteristiche e materiale in pali di legno e rete metallica.

Particolare Pianta Recinzione con accesso carrabile Rapp. 1:20

hmax 2,00 ml.

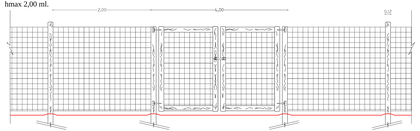

Particolare Fronte Recinzione con accesso carrabile Rapp. 1:20

PARTICOLARE SEZIONE Longitudinale con allaccio all'abbeveratoio POST/OPERAM Rapp. 1:200

Tratto Condotta da sostituire
Localizzazione Invaso montano denominato Laghetto "Boccacci" da manutenzionare
Localizzazione abbeveratoio da Manutenzionare.
Zona Condotta da sostituire
Zona Abbeveratoio
Zona Recinzione
Zona Cordolata
Zona Pali
Zona Pali
Zona Pali