

Direzione: DIREZIONE

Area: COORDINAMENTO EMERGENZA-RICOSTRUZIONE E RACCORDO CON UFFICI REGIONALI

DETERMINAZIONE *(con firma digitale)*

N. A01572 del 21/07/2021

Proposta n. 1660 del 21/07/2021

Oggetto:

Conclusione positiva della Conferenza regionale, ai sensi dell'OCSR n. 16 del 3 marzo 2017, relativa all'intervento di "Recupero e ricostruzione del cimitero del Comune di Accumoli (RI)", ai sensi delle Ordinanze 37/2017 e 109/2020 - «codice OOPP_000563_2017».

Proponente:

Estensore	SALVATI FEDERICA	_____firma elettronica_____
Responsabile del procedimento	SALVATI FEDERICA	_____firma elettronica_____
Responsabile dell' Area	J. SCE	_____firma elettronica_____
Direttore	AD INTERIM W. D'ERCOLE	_____firma digitale_____

Firma di Concerto

OGGETTO: Conclusione positiva della Conferenza regionale, ai sensi dell'OCSR n. 16 del 3 marzo 2017, relativa all'intervento di "Recupero e ricostruzione del cimitero del Comune di Accumoli (RI)", ai sensi delle Ordinanze 37/2017 e 109/2020 - «codice OOPP_000563_2017».

IL DIRETTORE AD INTERIM DEL'UFFICIO SPECIALE RICOSTRUZIONE LAZIO

VISTA la Costituzione della Repubblica Italiana;

VISTO lo Statuto della Regione Lazio;

VISTO il decreto legge 17 ottobre 2016, n. 189, convertito in legge n. 229 del 15 dicembre 2016, recante "Interventi urgenti in favore delle popolazioni colpite dagli eventi sismici del 2016", e successive modificazioni ed integrazioni;

VISTA la Convenzione per l'istituzione dell'Ufficio speciale per la ricostruzione post sisma 2016, ai sensi dell'art. 3, comma 1, del decreto legge 17 ottobre 2016 n. 189, sottoscritta il 3 novembre 2016 tra la Regione Lazio, la Provincia di Rieti e i Comuni di Accumoli, Amatrice, Antrodoco, Borbona, Borgo Velino, Castel Sant'Angelo, Cittareale, Leonessa, Micigliano e Posta, nonché l'Addendum alla citata Convenzione sottoscritto il 21 novembre 2016 tra la Regione Lazio, la Provincia di Rieti e i Comuni di Cantalice, Cittaducale, Poggio Bustone, Rieti e Rivodutri;

VISTO il decreto del Presidente della Regione Lazio in qualità di Vice Commissario per la ricostruzione post sisma 2016, n. V00009 del 11 luglio 2018, con il quale è stato conferito l'incarico di Direttore dell'Ufficio Speciale per la Ricostruzione post sisma 2016 della Regione Lazio ad interim all'Ing. Wanda D'Ercole, a seguito del nulla osta espresso dalla Giunta regionale del Lazio con deliberazione n. 368 del 10/07/2018;

VISTO il decreto del Presidente della Regione Lazio in qualità di Vice Commissario per la ricostruzione post sisma 2016 n. V00005 del 29/12/2020 con il quale, a seguito del nulla osta della Giunta regionale espresso con D.G.R. n. n. 1025 del 22/12/2020, l'incarico di Direttore dell'Ufficio Speciale per la Ricostruzione post sisma 2016 della Regione Lazio ad interim all'Ing. Wanda D'Ercole è stato prorogato fino alla scadenza del termine per la gestione straordinaria di cui all'art. 1, comma 4 del decreto legge n. 189/2016;

VISTO il decreto legge n. 104 del 14 agosto 2020, convertito, con modificazioni, in legge 13 ottobre 2020, n. 126 e, in particolare l'art. 57, comma 1, che ha inserito all'art. 1 del predetto decreto legge 17 ottobre 2016, n. 189, il comma 4 quinquies, in ragione del quale "lo stato di emergenza di cui al comma 4 bis è prorogato fino al 31 dicembre 2021", e l'art. 57, comma 2, che all'art. 1, comma 990, della Legge 30 dicembre 2018, n. 145, ha sostituito le parole «31 dicembre 2020» con le parole «31 dicembre 2021», in forza del quale il termine della gestione straordinaria di cui all'art. 1, comma 4, del decreto Legge 17 ottobre 2016, n. 189, è prorogato fino al 31 dicembre 2021;

VISTO l'art. 2 del decreto legge 189 del 2016, recante la disciplina delle "Funzioni del Commissario straordinario e dei Vice Commissari" nonché l'articolo 3 del medesimo decreto legge, recante l'istituzione degli "Uffici speciali per la Ricostruzione post Sisma 2016";

VISTO inoltre l'art. 16 del decreto medesimo, recante la disciplina delle "Conferenza permanente e Conferenze regionali";

VISTA l'Ordinanza del Commissario Straordinario per la ricostruzione nei territori interessati dal sisma 2016 n. 16 del 3 marzo 2017, che disciplina le modalità di funzionamento e di convocazione della Conferenza permanente e delle Conferenze regionali di cui all'art. 16 del citato decreto legge n. 189/2016;

VISTO il Regolamento della Conferenza regionale di cui alla predetta Ordinanza del Commissario straordinario n. 16/2017, adottato con Atto di Organizzazione del Direttore dell'Ufficio speciale ricostruzione post sisma 2016 della Regione Lazio n. A00292 del 18/12/2017, come modificato con Atto di Organizzazione n. A00240 del 22/06/2018 e con Atto di organizzazione n. A00188 del 08/02/2021;

TENUTO CONTO dello svolgimento della Conferenza decisoria in forma simultanea ed in modalità sincrona, convocata con nota prot. n. 0499740 del 07/06/2021, e della successiva nota prot. n. 0516544 del 11/06/2021, con cui è stato comunicato alla Provincia di Rieti, originariamente destinataria della convocazione soltanto per conoscenza, che il rilascio del nulla osta al vincolo idrogeologico per l'intervento in esame rientra tra le proprie competenze, e non già in quelle regionali, con unica riunione svoltasi il 1° luglio 2021, in modalità videoconferenza.

PREMESSO che:

- con nota prot. n. 0484759 del 31/05/2021, il dirigente dell'Area Pianificazione urbanistica e Ricostruzione pubblica ha chiesto la convocazione della Conferenza regionale per l'acquisizione dei pareri in ordine ai vincoli relativi all'intervento in oggetto;
- alla seduta della Conferenza regionale hanno partecipato: per l'USR, la dott.ssa Carla Franceschini, quale Presidente designato per la seduta, il dirigente dell'Area Pianificazione urbanistica e Ricostruzione pubblica, ing. Margherita Gubinelli, ed il RUP, arch. Tonino Cicconetti; per il Ministero della Cultura - Soprintendenza ABAP per l'Area metropolitana di Roma e per la Provincia di Rieti, arch. Lorenzo Mattone; per la Regione Lazio, il dott. Luca Ferrara; per il Comune di Accumoli, l'arch. Dario Secondino ed il geom. Sara Federici;
- hanno inoltre preso parte alla seduta: per l'USR Lazio, l'avv. Federica Salvati, con funzioni di Segretario, nonché l'ing. Pasquale Chiariello; i progettisti del Gruppo Marche, arch. Ophelia Schiatti e Alessandro Castelli;
- in sede di Conferenza regionale dovevano essere acquisiti i pareri in merito a:

ENTE	VINCOLI E PARERI
Ministero della Cultura Soprintendenza ABAP per l'Area metropolitana Roma e per la Provincia di Rieti	Vincolo monumentale (art. 10 e segg.)
Regione Lazio	Parere igienico-sanitario
Provincia di Rieti	Vincolo idrogeologico
Comune di Accumoli	Conformità urbanistico-edilizia
	Liberatorie dei proprietari delle aree già interessate dall'area di sedime del cimitero, individuate con le part. 423/424/425/427/428/430
USR Lazio Area Pianificazione urbanistica e Ricostruzione pubblica	Parere di coerenza e congruità
<i>È prevista altresì la dichiarazione di pubblica utilità, ai sensi dell'art. 12, d.P.R. 08/06/2001, n. 327.</i>	

VISTO il **verbale della riunione della Conferenza**, prot. n. 0582424 del 05/07/2021, allegato alla presente determinazione, dal quale risulta che:

- è pervenuto il **PARERE FAVOREVOLE dell'USR Lazio, Area Pianificazione urbanistica e Ricostruzione pubblica, in ordine alla coerenza e congruità dell'intervento**, prot. n. 0483021 del 31/05/2021;
- è pervenuta la nota del Comune di Accumoli, prot. 0490064 del 03/06/2021, relativa alla pubblicazione n. 421 all'Albo pretorio della domanda volta al rilascio del nulla osta al vincolo idrogeologico dal 13/05/2021

al 28/05/2021, nonché la successiva nota, prot. 0525386 del 15/06/2021, avente il medesimo oggetto ma con numero (n. 438) e date di pubblicazione (dal 26/05/2021 al 10/06/2021) differenti;

- è pervenuta la nota prot. n. 0513033 del 10/06/2021, trasmessa dalla Regione Lazio - Direzione generale - Ufficio Rappresentante unico e Ricostruzione, Conferenze di servizi, con cui la Direzione Lavori pubblici, Stazione unica appalti, risorse idriche e difesa del suolo - Area tutela del territorio, servizio geologico e sismico ha reso noto che, ai sensi dell'art. 9, L.R. 53/1998, il rilascio del nulla osta al vincolo idrogeologico per l'intervento in oggetto non rientra tra le competenze regionali, bensì nell'ambito delle funzioni amministrative delegate alla Provincia territorialmente competente;
- è pervenuta la richiesta di integrazioni documentali dell'ASL di Rieti - Dipartimento di prevenzione - UOC Igiene e Sanità pubblica, prot. n. 0528982 del 16/06/2021, trasmessa dalla Regione Lazio - Direzione generale - Ufficio Rappresentante unico e Ricostruzione, Conferenze di servizi, con nota prot. n. 0531964 del 16/06/2021, alla quale i progettisti hanno dato seguito con nota acquisita al prot. n. 0557553 del 25/06/2021;
- è pervenuta la richiesta di integrazioni documentali del Comune di Accumoli, acquisita con il prot. n. 0535768 del 17/06/2021;
- è pervenuta la richiesta di integrazioni documentali della Provincia di Rieti, acquisita con il prot. n. 0536123 del 17/06/2021, alla quale i progettisti hanno dato seguito con nota prot. n. 0557575 del 25/06/2021;
- è pervenuto il **PARERE FAVOREVOLE, con prescrizioni, del Ministero della Cultura - Soprintendenza ABAP per l'Area metropolitana di Roma e per la Provincia di Rieti**, acquisito con il prot. n. 0571784 del 01/07/2021;
- nel corso della riunione, il rappresentante del Comune di Accumoli, geom. Sara Federici, ha reso note le difficoltà riscontrate nell'individuare gli eredi dei proprietari delle particelle sopra indicate e nell'acquisirne le relative liberatorie; ha evidenziato che, in ogni caso, sussistono in concreto i presupposti previsti dalla legge ai fini dell'accertamento dell'acquisto del diritto di proprietà da parte dell'Ente per intervenuta usucapione, che sarebbe stato oggetto della prossima seduta del Consiglio comunale, unitamente all'approvazione del progetto in esame, alla conformità urbanistico-edilizia ed alla dichiarazione di pubblica utilità dell'opera;
- il rappresentante dell'USR Lazio - Area Pianificazione urbanistica e Ricostruzione pubblica ha, tra l'altro, specificato che le predette liberatorie sono state richieste in quanto l'intervento in esame comporterà un ampliamento minimale su una porzione di particella, comunque già allo stato attuale occupata dal cimitero, e che lo stesso insiste su aree private, che non sono mai state oggetto di esproprio; ha inoltre chiesto se l'approvazione del progetto da parte del Consiglio comunale legittimerà l'USR Lazio a procedere all'esecuzione dell'intervento, come è stato contestualmente confermato dal medesimo rappresentante del Comune di Accumoli.

VISTA la nota prot. n. 0597419 del 09/07/2021, con cui, in considerazione di quanto emerso nel corso della citata riunione, è stata disposta la sospensione del procedimento della Conferenza regionale e la proroga del relativo termine al 10/08/2021, al fine di consentire al Consiglio comunale di Accumoli di procedere alla deliberazione in ordine ai profili di competenza;

VISTI gli atti di assenso successivamente espressi, in particolare:

- il **PARERE IGIENICO-SANITARIO FAVOREVOLE, con condizioni, reso dall'ASL di Rieti - Dipartimento di prevenzione - UOC Igiene e Sanità pubblica**, prot. n. 0571130 del 01/07/2021, trasmesso dalla Regione Lazio - Direzione generale - Ufficio Rappresentante unico e Ricostruzione, Conferenze di servizi con nota prot. n. 0577880 del 02/07/2021;
- il **NULLA OSTA AL VINCOLO IDROGEOLOGICO, con prescrizioni**, reso dalla **Provincia di Rieti** ed acquisito con il prot. n. 0575001 del 02/07/2021;
- la **DELIBERAZIONE DEL CONSIGLIO COMUNALE DI ACCUMOLI n. 23 del 20/07/2021**, pubblicata all'Albo pretorio con il n. 588 del 21/07/2021, con cui è stato approvato il progetto definitivo e dichiarata la

pubblica utilità dell'intervento in oggetto, adottata la variante puntuale al Piano regolatore generale, ai sensi dell'art. 19, comma 2, d.P.R. n. 327/2001 e s.m.i., autorizzato l'intervento sulle aree censite al fg. 38, partt. 423 - 424 - 425 - 426 - 427 - 428 - 429 - 430, rispetto alle quali sarà intrapresa la procedura di usucapione, ed attestata la conformità urbanistico-edilizia.

VISTO il Regolamento della Conferenza regionale, il quale dispone:

- all'art. 6, comma 1, che la determinazione motivata di conclusione del procedimento, adottata dal presidente della Conferenza sostituisce a ogni effetto tutti i pareri, intese, concerti, nulla osta o altri atti di assenso, comunque denominati, inclusi quelli di gestori di beni o servizi pubblici, di competenza di enti e amministrazioni coinvolte;
- all'art. 6, comma 2, che tale determinazione è adottata in base alla maggioranza delle posizioni espresse dai rappresentanti unici. In caso di parità tra le posizioni favorevoli e le posizioni contrarie, il Presidente della Conferenza assume la determinazione motivata di conclusione avuto riguardo alla prevalenza degli interessi da tutelare.

PRESO ATTO dei pareri espressi, sopra richiamati ed allegati alla presente determinazione;

TENUTO CONTO delle motivazioni sopra sinteticamente espresse e richiamate;

DETERMINA

1. di concludere positivamente la Conferenza regionale, ai sensi dell'OCSR n. 16 del 3 marzo 2017, relativa all'intervento di "Recupero e ricostruzione del cimitero del Comune di Accumoli (RI)", ai sensi delle Ordinanze 37/2017 e 109/2020 - «codice OOPP_000563_2017», con le seguenti **prescrizioni e condizioni**:
 - **prescrizioni** di cui al **parere del Ministero della Cultura - Soprintendenza ABAP per l'Area metropolitana di Roma e per la Provincia di Rieti**;
 - **condizioni** di cui al **parere igienico-sanitario dell'ASL di Rieti - Dipartimento di prevenzione - UOC Igiene e Sanità pubblica**;
 - **prescrizioni** di cui al **nulla osta al vincolo idrogeologico della Provincia di Rieti**,quali atti di assenso che, allegati al presente, ne costituiscono parte integrante e sostanziale.
2. Di dare atto che la presente determinazione sostituisce a ogni effetto tutti i pareri, intese, concerti, nulla osta od altri atti di assenso comunque denominati, inclusi quelli di gestori di beni o servizi pubblici, di competenza delle amministrazioni interessate la cui efficacia decorre dalla data di notifica della presente determinazione.
3. Ai fini di cui sopra, copia della presente determinazione è trasmessa in forma telematica alle amministrazioni ed ai soggetti che per legge devono intervenire nel procedimento ed ai soggetti nei confronti dei quali il provvedimento finale è destinato a produrre effetti.
4. La presente determinazione è immediatamente efficace posto che la sua adozione consegue all'approvazione unanime da parte di tutte le amministrazioni coinvolte.

Avverso il presente provvedimento è ammesso ricorso davanti al Tribunale amministrativo regionale entro 60 giorni dalla notifica del presente atto, ovvero ricorso straordinario al Capo dello Stato entro 120 giorni.

Gli atti inerenti al procedimento sono depositati presso l'Ufficio speciale ricostruzione della Regione Lazio, accessibili da parte di chiunque vi abbia interesse secondo le modalità e con i limiti previsti dalle vigenti norme in materia di accesso ai documenti amministrativi.

IL DIRETTORE AD INTERIM

Ing. Wanda D'Ercole



VERBALE

CONFERENZA REGIONALE

Istituita ai sensi dell'art. 16, comma 4, del decreto legge 7 ottobre 2016, n. 189.

Riunione in videoconferenza del 1° luglio 2021

OGGETTO: Conferenza regionale, ai sensi dell'OCSR n. 16 del 3 marzo 2017, relativa all'intervento di "Recupero e ricostruzione del cimitero del Comune di Accumoli (RI)", Ordinanze 37/2017 e 109/2020 – «codice OOPP_000563_2017».

VINCOLI E PARERI

ENTE	VINCOLI E PARERI
Ministero della Cultura Soprintendenza ABAP per l'Area metropolitana Roma e per la Provincia di Rieti	Vincolo monumentale (art. 10 e segg.)
Regione Lazio	Parere igienico - sanitario
Provincia di Rieti	Vincolo idrogeologico
Comune di Accumoli	Conformità urbanistico-edilizia
	Liberatorie dei proprietari delle aree già interessate dall'area di sedime del cimitero, individuate con le part. 423/424/425/427/428/430
USR Lazio Area Pianificazione urbanistica e Ricostruzione pubblica	Parere di coerenza e congruità
<i>È prevista altresì la dichiarazione di pubblica utilità, ai sensi dell'art. 12, d.P.R. 8 giugno 2001, n. 327.</i>	

Il giorno 1° luglio 2021, alle ore 10.55, a seguito di convocazione prot. n. 0499740 del 07/06/2021 e della successiva nota prot. n. 0516544 del 11/06/2021, con cui è stato comunicato alla Provincia di Rieti, originariamente convocata soltanto per conoscenza, che il rilascio del nulla osta al vincolo idrogeologico per l'intervento in esame rientra tra le proprie competenze, e non già in quelle regionali, si è riunita la Conferenza regionale decisoria, in forma simultanea e in modalità sincrona, istituita ai sensi dell'art. 16, comma 4, del decreto legge 17 ottobre 2016, n. 189.

Dato atto che sono stati regolarmente convocati e risultano presenti:

ENTE	NOME E COGNOME	PRESENTE	ASSENTE
Ministero della Cultura Soprintendenza ABAP per l'Area metropolitana di Roma e per la Provincia di Rieti	arch. Lorenzo Mattone	X	
Regione Lazio	dott. Luca Ferrara	X	
Provincia di Rieti			X
Comune di Accumoli	geom. Sara Federici arch. Dario Secondino	X X	
USR Lazio Area Pianificazione urbanistica e Ricostruzione pubblica	ing. Margherita Gubinelli RUP arch. Tonino Cicconetti	X X	

Assolve le funzioni di Presidente della Conferenza Regionale la dott.ssa Carla Franceschini, designata per la seduta con nota n. 0569462 del 30/06/2021. Prendono inoltre parte alla riunione: per l'USR Lazio, l'avv. Federica Salvati, che assolve le funzioni di Segretario, nonché l'ing. Pasquale Chiariello; i progettisti del Gruppo Marche, arch. Ophelia Schiatti e Alessandro Castelli.

Il Presidente, constatata la presenza dei rappresentanti sopra indicati, dichiara la Conferenza validamente costituita e comunica che per l'intervento in oggetto sono pervenuti:

- il **PARERE FAVOREVOLE dell'USR Lazio, Area Pianificazione urbanistica e Ricostruzione pubblica, in ordine alla coerenza e alla congruità dell'intervento**, prot. n. 0483021 del 31/05/2021;
- la nota del Comune di Accumoli, prot. 0490064 del 03/06/2021, relativa alla pubblicazione n. 421 all'Albo pretorio della domanda volta al rilascio del nulla osta al vincolo idrogeologico dal 13/05/2021 al 28/05/2021, nonché la successiva nota, prot. 0525386 del 15/06/2021, avente il medesimo oggetto ma con numero (n. 438) e date di pubblicazione (dal 26/05/2021 al 10/06/2021) differenti;
- la nota prot. n. 0513033 del 10/06/2021, trasmessa dalla Regione Lazio - Direzione generale - Ufficio Rappresentante unico e Ricostruzione, Conferenze di servizi, con cui la Direzione Lavori pubblici, Stazione unica appalti, risorse idriche e difesa del suolo - Area tutela del territorio, servizio geologico e sismico ha reso noto che, ai sensi dell'art. 9, L.R. 53/1998, il rilascio del nulla osta al vincolo idrogeologico per l'intervento in oggetto non rientra tra le competenze regionali, bensì nell'ambito delle funzioni amministrative delegate alla Provincia territorialmente competente;
- la richiesta di integrazioni documentali dell'ASL di Rieti - Dipartimento di prevenzione - UOC Igiene e Sanità pubblica, prot. n. 0528982 del 16/06/2021, trasmessa dalla Regione Lazio - Direzione generale - Ufficio Rappresentante unico e Ricostruzione, Conferenze di servizi, con nota prot. n. 0531964 del 16/06/2021, alla quale i progettisti hanno dato seguito con nota acquisita al prot. n. 557553 del 25/06/2021;
- la richiesta di integrazioni documentali del Comune di Accumoli, acquisita con il prot. n. 0535768 del 17/06/2021;
- la richiesta di integrazioni documentali della Provincia di Rieti, acquisita con il prot. n. 0536123 del 17/06/2021, alla quale i progettisti hanno dato seguito con nota prot. n. 557575 del 25/06/2021;
- il **PARERE FAVOREVOLE, con prescrizioni, del Ministero della cultura - Soprintendenza ABAP per l'Area metropolitana di Roma e per la Provincia di Rieti**, acquisito con il prot. n. 571784 del 01/07/2021.

La suddetta documentazione è rinvenibile nella piattaforma <https://regionelazio.box.com/v/pd-cimitero-accumoli>, accessibile con la password: cimiteroaccumoli.

Viene quindi data la parola ai presenti per le rispettive valutazioni:

- **il rappresentante del Ministero della Cultura - Soprintendenza ABAP per l'Area metropolitana di Roma e per la Provincia di Rieti** conferma il parere di cui sopra e passa brevemente in rassegna le prescrizioni ivi impartite, dandone lettura;
- **il rappresentante del Comune di Accumoli**, geom. Sara Federici, rende note le difficoltà riscontrate nell'individuare gli eredi dei proprietari delle particelle sopra indicate e nell'acquisirne le relative liberatorie; evidenzia che, in ogni caso, sussistono in concreto i presupposti previsti dalla legge ai fini dell'accertamento dell'acquisto del diritto di proprietà da parte dell'Ente per intervenuta usucapione, che sarà oggetto della prossima seduta del Consiglio comunale, unitamente all'approvazione del progetto in esame, alla conformità urbanistico-edilizia ed alla dichiarazione di pubblica utilità dell'opera;
- **il rappresentante dell'USR Lazio - Area Pianificazione urbanistica e Ricostruzione pubblica:**
 - chiarisce di non aver potuto dar riscontro alla richiesta di integrazioni del Comune di Accumoli in ordine all'esproprio ed alla variante, stante l'impossibilità di dar seguito ad una procedura espropriativa su opera già esistente e che andrà ricostruita nella medesima area originaria;
 - specifica che le liberatorie sono state richieste in quanto l'intervento in esame comporterà un ampliamento minimale su una porzione di particella, comunque già allo stato attuale occupata dal cimitero, e che lo stesso insiste su aree private, che non sono mai state oggetto di esproprio, come confermato dal geom. Sara Federici del Comune di Accumoli, la quale riferisce che, in realtà, in occasione di una precedente variante, la procedura era stata avviata, ma mai completata a fronte dei successivi passaggi di proprietà;
 - chiede se l'approvazione del progetto da parte del Consiglio comunale legitimerà l'USR Lazio a procedere all'esecuzione dell'intervento, come viene contestualmente confermato dal rappresentante del Comune di Accumoli, geom. Sara Federici;
- **il rappresentante della Regione Lazio** riferisce di aver acquisito in data odierna il parere igienico-sanitario favorevole, con prescrizioni, da parte dell'Area competente e che provvederà a trasmetterlo a breve.

Il Presidente, preso atto di quanto sopra, richiama:

- il comma 4 dell'art. 5 del Regolamento della Conferenza regionale, secondo il quale i lavori della Conferenza si concludono non oltre trenta giorni decorrenti dalla data di convocazione, in cui il progetto o l'intervento è posto all'esame della Conferenza per la prima volta. In ogni caso, resta fermo l'obbligo di rispettare il termine finale di conclusione del procedimento;
- il comma 7 dell'art. 5 del Regolamento della Conferenza regionale, secondo il quale si considera acquisito l'assenso senza condizioni degli enti o amministrazioni, ivi comprese quelle preposte alla tutela della salute e della pubblica incolumità, alla tutela paesaggistico-territoriale, e alla tutela ambientale, il cui rappresentante non abbia partecipato alle riunioni ovvero, pur partecipandovi, non abbia espresso la posizione dell'amministrazione rappresentata o non abbia trasmesso il parere entro la data fissata per la riunione, ovvero abbia espresso un dissenso non motivato o riferito a questioni non costituenti oggetto del procedimento.

Il Presidente comunica che il termine di conclusione della presente Conferenza è fissato al 11/07/2021, quale termine di trenta giorni decorrente dalla citata nota prot. n. 0516544 del 11/06/2021; tuttavia, preso atto di quanto sopra, rileva che occorrerà attendere la prossima seduta del Consiglio comunale di Accumoli ed acquisirne la relativa deliberazione prima di definire la presente Conferenza, per cui chiede ai rappresentanti dell'Ente medesimo di rendere note le tempistiche, al fine di disporre la sospensione del presente procedimento.

Il presente verbale viene trasmesso in data odierna alle amministrazioni convocate per eventuali osservazioni e/o integrazioni e diviene efficace a seguito di sottoscrizione da parte del Presidente e protocollazione. Lo stesso sarà, altresì, reso disponibile nella piattaforma BOX.

Alle ore 11.30 il Presidente dichiara chiusi i lavori della Conferenza.

UFFICIO SPECIALE PER LA RICOSTRUZIONE

dott.ssa Carla Franceschini 

avv. Federica Salvati

ing. Margherita Gubinelli

arch. Tonino Cicconetti

MINISTERO DELLA CULTURA

SOPRINTENDENZA ABAP PER L'AREA METROPOLITANA DI ROMA E PER LA PROVINCIA DI RIETI

arch. Lorenzo Mattone

REGIONE LAZIO

dott. Luca Ferrara

COMUNE DI ACCUMOLI

geom. Sara Federici

arch. Dario Secondino



Interventi di ricostruzione, riparazione e ripristino delle opere pubbliche nei territori della Regione Lazio interessati dagli eventi sismici verificatisi a far data dal 24 agosto 2016

“PROGETTO DEFINITIVO

“Lavori di demolizione e ricostruzione del cimitero di Accumoli (RI)”

SITO NEL COMUNE DI ACCUMOLI (RI).

Ord. n. 37/2017 «codice OOPP_000563_2017»

CUP C65G17000020001 - Ord. n. 109/2020 Id. 195

PARERE DELL'UFFICIO SPECIALE PER LA RICOSTRUZIONE DEL LAZIO

ai sensi dell'art. 5 comma 1 dell'Ord. 56/2018

VISTA l'Ordinanza Commissariale di finanziamento dell'opera n. 37 del 08/09/2017 e ss.mm.ii.;

VISTA la nota prot. CGRTS 0007013 P - 4.32.3 del 23/05/2018 “Criteri e modalità per il razionale impiego delle risorse stanziare per gli interventi di ricostruzione pubblica” del Commissario del Governo per la Ricostruzione nei territori interessati dal sisma del 24 agosto 2016 e successivi;

VISTA l'Ordinanza Commissariale n. 109 del 23/12/2020 che conferma nell'Allegato 1 la programmazione dell'intervento con Id. n. 195 nonché il relativo finanziamento per un importo complessivo di € 2.649.775,40;

RICHIAMATI gli elaborati del progetto definitivo agli atti per lo svolgimento della Conferenza Regionale;

VISTA l'attestazione del Responsabile Unico del Procedimento acquisita con protocollo n. 414274 del 10/05/2021 con la quale lo stesso ha verificato che il progetto definitivo afferente all'intervento “demolizione e ricostruzione del cimitero capoluogo” nel Comune di Accumoli (RI):

- conformemente a quanto disciplinato dal combinato disposto degli artt. 23, comma 4 e 216, comma 4 del D.Lgs. 50/2016, è stato redatto nel rispetto degli artt. da 24 a 32 del D.P.R. 05/10/2010, n. 207;
- ai sensi dell'art. 23 comma 7 del Dlgs 50/2016 individua compiutamente i lavori da realizzare, nel rispetto delle esigenze, dei criteri, dei vincoli, degli indirizzi e delle indicazioni stabiliti dalla stazione appaltante e, ove presente, dal progetto di fattibilità e contiene, altresì, tutti gli elementi

necessari ai fini del rilascio delle prescritte autorizzazioni e approvazioni, nonché la quantificazione definitiva del limite di spesa per la realizzazione e del relativo cronoprogramma, attraverso l'utilizzo del Prezzario Unico del Cratere del Centro Italia;

- risulta nell'insieme completo ed esaustivo.

VISTO il progetto definitivo dell'intervento di "demolizione e ricostruzione del cimitero capoluogo" nel Comune di Accumoli (RI) redatto dal RTP "STUDIO TECNICO GRUPPO MARCHE (Mandatara) e STUDIO GEOGNOSTICO LENZI ALESSANDRA (mandante)";

SI ESPRIME

parere favorevole, ai sensi dell'art. 5 comma 1 dell'Ordinanza n. 56 del 10 maggio 2018, in ordine alla coerenza e alla congruità dell'intervento rispetto ai danni causati dagli eventi sismici susseguitisi a partire dal 24 agosto 2016.

Il Responsabile Unico del Procedimento

Arch. Tonino Cicconetti

Il Dirigente

Ing. Margherita Gubellini



Il Direttore

Ing. Wanda D'Ercole

D'ERCOLE WANDA





Ministero della Cultura
Soprintendenza archeologia belle arti e
paesaggio per l'area metropolitana di
Roma e per la provincia di Rieti

All' **Ufficio Speciale Ricostruzione**
pec.ricostruzionelazio@legalmail.it

Alla **Regione Lazio**
Dott. Luca Ferrara
Dirigente Ufficio Rappresentante unico e
ricostruzione, Conferenze di servizi
conferenzediservizi@regione.lazio.legalmail.it

al **Comune di Accumoli**
comune.accumoli@pec.it

Al **R.U.P.**
Arch. Tonino Cicconetti
tcicconetti@regione.lazio.it

Risposta a nota ns. prot. 7073 del 07/06/2021

Oggetto: Comune: Accumoli

convocazione Conferenza Regionale ai sensi dell'OCSR n. 16 del 3 marzo 2017, relativa all'
intervento di "Recupero e ricostruzione del cimitero del comune di Accumoli (RI)" Ordinanze
37/2017 e 109/2020 – «codice OOPP_000563_2017»

PARERE FAVOREVOLE CON PRESCRIZIONI

E p.c.
All' **Ente Parco nazionale
Gran Sasso e Monti della Laga**
Presidente Tommaso Navarra
gransassolagapark@pec.it

Al **Ministero dell'Ambiente e della Tutela del
Territorio e del Mare**
Dott. Antonio Maturani
Dirigente Divisione Biodiversità, Aree protette
Flora e fauna
PNA@pec.minambiente.it

Alla **Provincia di Rieti**
c.a. Sandro Orlando
Dirigente Servizi tecnici-Ufficio Urbanistica
urp.provinciarieti@pec.it

Al **Ministero delle Infrastrutture e dei trasporti**
Dott. Vittorio Rapisarda Federico
Dirigente Provveditorato alle opere pubbliche per il
Lazio, l'Abruzzo e la Sardegna
oopp.lazio@pec.mit.gov.it

 **MINISTERO
DELLA
CULTURA**
Via Cavalletti, 2 – 00186 Roma
Tel. 0667233002/3
mbac-sabap-met-rm@mailcert.beniculturali.it
sabap-met-rm@beniculturali.it

All' Ufficio Speciale Ricostruzione
Ing. Margherita Gubinelli
Dirigente Area
Ricostruzione pubblica e Pianificazione urbanistica
mgubinelli@regione.lazio.it

Con riferimento all'oggetto in atti al prot. 7073 del 07/06/2021, questa Soprintendenza, esaminati gli elaborati giunti a corredo della presente domanda,

- vista la completezza degli stessi;
- ritenuto per quanto di competenza che l'opera sia compatibile

esprime **PARERE FAVOREVOLE con le seguenti prescrizioni:**

- per quanto riguarda le unità strutturali 14 e 15 si richiede di recuperare integralmente il rivestimento in pietra che caratterizzava le facciate principali reimpiegandolo sui nuovi fabbricati con la medesima collocazione che avevano i blocchi nella cappella originaria.
- per quanto riguarda le parti realizzate *ex-novo* i materiali e le finiture dovranno essere compatibili con quelle degli edifici originari.

Tuttavia si rende noto che, pur trattandosi di Lavori Pubblici comportanti opere di scavo a profondità in grado di interessare, almeno potenzialmente, quote più profonde di quelle precedentemente impegnate, si ritiene, in ragione del modesto rischio archeologico caratterizzante l'area, nonostante la presenza nelle vicinanze della via Salaria, di non attivare la procedura di valutazione preventiva del rischio archeologico ex art. 25 D.Lgs 50/2016.

Ciò non esime la Committenza e la D.L. dal rispettare rigorosamente la Normativa concernente eventuali rinvenimenti suscettibili di valutazione archeologica (art. 90 D.Lgs. 42/2004).

Il funzionario architetto
(Arch. Lorenzo Mattone)

Lorenzo Mattone

Il funzionario archeologo
(Dott. Alessandro Betori)

Alessandro Betori

**La Soprintendente
a interim**
(dott.ssa Paola Refice)

Paola Refice

 **MINISTERO
DELLA
CULTURA**
Via Cavalletti, 2 - 00186 Roma
Tel. 0667233002/3
mbac-sabap-met-rm@mailcert.beniculturali.it
sabap-met-rm@beniculturali.it

**AZIENDA SANITARIA LOCALE RIETI**

Via del Terminillo, 42 – 02100 RIETI - Tel. 0746.2781 – PEC: asl.rieti@pec.it
www.asl.rieti.it C.F. e P.I. 00821180577

DIPARTIMENTO DI PREVENZIONE- Direttore: Dott.ssa Marina PALLA
PEC: dipartimentoprevenzione.asl.rieti@pec.it

U.O.C.: Igiene e Sanità Pubblica - Responsabile: Dott. Gianluca Fovi De Ruggiero
Tel. 0746279864 – e-mail: g.fovideruggiero@asl.rieti.it

Prot. 43571

Rieti, 01 LUG 2021

Spett.le REGIONE LAZIO
UFFICIO RAPPRESENTANTE UNICO E
RICOSTRUZIONE CONFERENZE DI SERVIZI
pec: conferenzediservizi@regione.lazio.legalmail.it

Oggetto: Conferenza Regionale ai sensi dell'Ordinanza del Commissario Straordinario per la ricostruzione nei territori interessati dal sisma 2016 n.16 del 3 marzo 2017, relativamente all'intervento di **“Recupero e ricostruzione del cimitero del Comune di Accumoli (RI)”** ai sensi delle Ordinanze 37/2017 e 109/2020.
“Codice OOPP_000563_2017”

Premesso che la competenza relativa all'accertamento della conformità allo strumento urbanistico è propria dell'Ufficio Tecnico Comunale e non di questa U.O.C.;
Vista la Conferenza dei Servizi indetta dalla Regione Lazio Ufficio Rappresentante Unico e Ricostruzione, Conferenze di Servizi nota prot. 500742 del 07/06/2021, assunta da questa A.S.L., al prot. 36518 del 08/06/2021,
Valutata la successiva integrazione nota prot. 558936 del 25/06/2021 a seguito di richiesta inoltrata da questa ASL RI nota prot. 38498 del 16/06/2021;

Vista la documentazione in formato digitale relativa all'intervento di **“Ricostruzione del cimitero di Accumoli”** sito nel comune di Accumoli (RI) ai sensi delle Ordinanze n. 37/2017 e 109/2020 <CODICE OOPP_000563_2017>, consultabile sul sito istituzionale della Regione Lazio al link <https://regionelazio.box.com/v/CSRpd--cimitero-accumoli>, Progetto redatto dallo Studio Tecnico Gruppo Marche Contrada Potenza, 11 62100- Macerata (Mandataria) e Studio Geognostico Lenzi Alessandra (mandante);

Visto il DPR 10 Settembre 1990 n. 285;

Visto il Regio Decreto 27/07/1934 n. 1265;

Visti gli Elaborati tecnici del progetto sopra specificato, e le asseverazioni dei Progettisti incaricati,

ESPRIME PARERE IGIENICO SANITARIO FAVOREVOLE

Subordinato alle seguenti condizioni:


- L'intervento dovrà essere realizzato nel rispetto del R.D. 27/07/1934 n. 1265, secondo le indicazioni contenute negli elaborati di progetto depositati;
- Dovranno essere rispettate tutte le indicazioni previste dal D.P.R. n. 285 del 10/09/1990;
- Prima di iniziare i lavori, la stazione appaltante dovrà attivarsi per provvedere alla rimozione di tutte le salme ancora presenti nel cimitero sia nell'area di inumazione che nei manufatti crollati e sui quali dovranno essere eseguiti interventi di ristrutturazione importante. La rete fognaria dovrà essere realizzata nel rispetto delle norme previste dal D. Lgs. 152/2006 e

s.m.i., di quanto previsto nella DGR. Lazio n. 219 del 13/05/2011, e nel rispetto dei Regolamenti del Comune di Accumoli.

- Si specifica inoltre che le prescrizioni indicate nel presente parere, andranno integrate dalle eventuali prescrizioni espresse dall'Ente Gestore del Servizio Idrico che andrà comunque informato. A tale proposito è necessario verificare da parte del Comune se esiste l'onere per il richiedente di chiedere nel caso di specie il benessere per la realizzazione dell'opera al sopracitato Gestore.
- "I lavori di demolizione e ricostruzione del cimitero di Accumoli" dovranno essere rispettosi di quanto disciplinato dall'art.3 comma 1 lettera d) del D.P.R. 380/01, nonché di quanto riportato ai sensi dell'art.5 comma 1 dell'Ordinanza n.56 del 10/05/2018 in ordine alla coerenza e alla congruità dell'intervento rispetto ai danni causati dagli eventi sismici susseguitesesi a partire dal 24 agosto 2016, della nota Ufficio Speciale Ricostruzione Lazio del 31/05/2021.


Il presente parere è espresso esclusivamente ai fini igienico sanitari, non costituisce titolo di legittimità a sanatoria di eventuali abusi e non esime il richiedente dall'ottenimento di ulteriori pareri previsti dalle leggi vigenti laddove risultino necessari.

Estensori


Il Tecnico
Tdp dott.ssa R. Bertelli


Medico I.S.P.

Dott.ssa Danila Dalla Vecchia ,



Il Responsabile UOC ISP
Dott. Gianluca Fovi De Ruggiero


Dott. Gianluca Fovi De Ruggiero
DIPARTIMENTO DI PREVENZIONE
SERVIZIO I.S.P.
AZIENDA U.S.L. RIETI



PROVINCIA DI RIETI

VI SETTORE

Vincolo Idrogeologico

Protocollo:



C_C816 - - 1 - 2021-07-01 - 0012242

Numero generale n: **0012242** P**01/07/2021** Ora: 15.43

C.C. 6-0-0

P.E.C.

Spett.le

U.S.R.L.**C.a. Direttore Ing. Wanda D'Ercole**

Via Flavio Sabino, 27

02100 Rieti (RI)

P.E.C.: pec.ricostruzione.lazio@legalmail.it

E p.c.

C.a. Dott.ssa Franceschini CarlaE_mail: cfranceschini@regione.lazio.it**OGGETTO: Parere unico della Provincia di Rieti.****Nulla Osta Vincolo Idrogeologico (R.D.L. 3267/23 e R.D. 1126/26 art. 21).**

Convocazione Conferenza Regionale ai sensi dell'OCSR n. 16 del 3 marzo 2017, relativamente all'intervento di recupero e ricostruzione, ordinanze 37/2017 e 109/2020

Codice : OOPP_000563_2017**Conferenza del 01.07.2021.**

VISTA la normativa vigente con particolare riferimento a R.D.L. 30/12/1923 n.3267, R.D. 16/05/1926 n.1126, L.18/05/1989 n.183, D.L. 18/08/2000 n.267, D.G.R. 30/07/1996 n.6215, D.G.R. 29/07/1998 n.3888, D.G.R. 20/12/2002 n. 1745, D.C.P. 30/11/1998 n.111, L.R. 11/12/1998 n.53, L.R. n.39/2002, Reg. di attuazione art. 36 L.R. 28/10/2002 n.39; Regolamento Provinciale per la gestione del vincolo idrogeologico approvato con D.C.P. n. 160 del 20.06.2003.

Il sottoscritto Ing. Sandro Orlando, in riferimento all'istanza indicata all'oggetto, in esito all'esame della documentazione e sua integrazione in materia di vincolo idrogeologico, in qualità di Soggetto Unico per conto della Provincia di Rieti ed ai sensi della L. 241/1990, art. 14 ter, co. 3, verificato che la tipologia dell'intervento non risulta in contrasto con quanto previsto in materia di vincolo idrogeologico, con il presente parere esprime in modo univoco e vincolante, in riferimento alle competenze Provinciali, i seguenti pareri/nulla osta:



PROVINCIA DI RIETI

NULLA OSTA AI SOLI FINI DEL VINCOLO IDROGEOLOGICO

relativo all'intervento di "Demolizione e ricostruzione del Cimitero di

Accumoli" Comune di Accumoli (RI) - Codice Opera OOPP_000563_2017 sito nel Comune di Accumoli

identificato al N.C.E.U. al Fg. n. 38, part. Ie nn. 423, 424, 425, 426, 427, 428, 429, 430, B

a condizione che le modalità esecutive si conformino alle seguenti prescrizioni:

- eventuali superfici nude che dovessero formarsi a seguito dei lavori siano prontamente inerbite, ricostituendo lo stato preesistente e stabilizzando l'area;
- siano messi in atto tutti gli accorgimenti al fine di prevenire erosioni lineari e areali, salvaguardare la stabilità del suolo ed il corretto regime delle acque ed ad applicare le disposizioni previste nello Studio di fattibilità ambientale (Piano prevenzione del ruscellamento) allegato negli elaborati tecnici;
- non dovranno essere realizzate opere accessorie e strumentali oltre a quelle illustrate negli elaborati progettuali e quelle esistenti (muri di contorno del cimitero) saranno demolite e ricostruite o ripristinate/consolidate secondo la conformazione originaria nel rispetto delle norme tecniche di costruzione e sismiche vigenti, garantendo la stabilità dei terreni oltreché il corretto regime delle acque di superficie e di deflusso ipodermico;
- le aree interessate dal cantiere dovranno essere stabilizzate e risistemate a verde mediante semina e piantumazione di essenze vegetali autoctone e legate al paesaggio;
- il piano di posa/incastro delle fondazioni sia posto a profondità tale da garantire la sicurezza dell'opera di progetto in relazione alle condizioni geologiche e geomorfologiche dell'area (anche in condizioni sismiche);
- il materiale originatosi dagli scavi dovrà essere trattato secondo quanto stabilito dal D. Lgs 152/06, D. Lgs. 04/08 e s.m.i. e DPR 120/2017 e dalle specifiche norme vigenti in materia di rocce e terre da scavo;
- i materiali di riporto siano sistemati in aree stabili e a bassa pendenza, adeguatamente compattati, inerbiti o consolidati mediante tecniche di ingegneria naturalistica;
- non deve essere alterato l'attuale regime di scorrimento delle acque meteoriche che dovranno essere smaltite come da progetto, evitando afflussi idrici incontrollati in aree e proprietà adiacenti mediante opportuni frazionamenti, convogliandole appena possibile in idonee reti urbane di smaltimento;
- l'intervento dovrà essere realizzato nel rispetto di quanto previsto dalle vigenti norme tecniche per le costruzioni in zone sismiche e della classificazione sismica del territorio comunale;
- qualora durante e successivamente lo sviluppo dei lavori si dovessero ravvisare situazioni di turbativa all'ambiente, per ciò che concerne l'assetto idrogeologico e geomorfologico, l'interessato dovrà realizzare tutte le opere necessarie al riassetto del suolo che gli verranno imposte;
- il titolare della seguente istanza sarà ritenuto responsabile di ogni inadempimento a quanto prescritto e di tutti i danni che, a seguito dei lavori predetti, derivino all'assetto idrogeologico del territorio.

Al fine della efficacia del seguente nullaosta si richiede che vengano rispettate le indicazioni inerenti le prescrizioni in materia particellare (Nota Comune di Accumoli Prot.n. 0004635 del 17.06.2021).

Rieti, 1/07/2021

Il Soggetto Unico per la Provincia di Rieti
Ing. Orlando Sandro



COMUNE DI ACCUMOLI

VERBALE DI DELIBERAZIONE DEL CONSIGLIO COMUNALE

Atto n. 23 del 20-07-2021	
OGGETTO:	Eventi sismici di cui al D.L. n. 189/2016 e smi. Ordinanza n. 37/2017; lavori di demolizione e ricostruzione dell'immobile denominato "Cimitero di Accumoli" codice OOPP_000563_2017. Approvazione progetto definitivo e adozione variante al P.R.G., ai sensi dell'art. 19, c. 2, del D.P.R. n. 327/2001 e s.m.i. e dell'art. 50 bis della L.R. n. 38/1999 e s.m.i.

L'anno **DUEMILAVENTUNO**, il giorno **VENTI** del mese di **LUGLIO** alle ore **10:00 e ss.** presso la sede Comunale, si è riunito in assemblea il Consiglio Comunale, convocato in seduta Pubblica in Seconda convocazione a seguito di avvisi partecipati ai Sigg.ri Consiglieri a norma di legge.

Risultano **PRESENTI** e **ASSENTI**:

N.	COGNOME NOME	INCARICO ISTITUZIONALE	PRESENZA
1.	D'ANGELI FRANCA	SINDACO	PRESENTE
2.	DEL MARRO GABRIELLA	CONSIGLIERE	PRESENTE
3.	VALENTINI ANTONIO	CONSIGLIERE	PRESENTE
4.	VOLPETTI CORRADO	CONSIGLIERE	ASSENTE
5.	GUERRINI BENEDETTO	CONSIGLIERE	PRESENTE
6.	NIGRO FRANCESCO ANSELMO	CONSIGLIERE	ASSENTE
7.	CALCIOLI PAOLA	CONSIGLIERE	PRESENTE
8.	DE SANTIS MARIO	CONSIGLIERE	PRESENTE
9.	D'ANNUNZIO PATRIZIA	CONSIGLIERE	ASSENTE
10	ADDUCI ROBERTO	CONSIGLIERE	PRESENTE IN VIDEOCONFERENZA

Totale **PRESENTI** n. 7 Totale **ASSENTI** n. 3

Risultato legale il numero degli intervenuti, assume la Presidenza dell'Assemblea il Sindaco **Franca D'Angeli**

Partecipa alla seduta in videoconferenza il **SEGRETARIO COMUNALE Dott.ssa Raffaella Silvestrini.**

IL CONSIGLIO COMUNALE

VISTO il Decreto Legge 17 ottobre 2016, n. 189, convertito in Legge n. 229 del 15 dicembre 2016 e s.m.i., recante "Interventi urgenti in favore delle popolazioni colpite dagli eventi sismici del 2016", ed in particolare:

- l'articolo 1, che dispone quale ambito di applicazione i Comuni indicati negli allegati 1, 2 e 2-bis (comma 1) nonché gli immobili distrutti o danneggiati ubicati in altri Comuni delle regioni interessate (comma 2);
- l'articolo 2, recante la disciplina delle "Funzioni del Commissario straordinario e dei Vice Commissari", che disciplina il finanziamento per la ricostruzione, la riparazione e il ripristino degli edifici e servizi pubblici;
- l'articolo 3, recante l'istituzione degli "Uffici speciali per la ricostruzione post sisma 2016" per la gestione della ricostruzione in ciascuna delle quattro Regioni, Abruzzo, Lazio, Marche e Umbria;
- l'articolo 14, rubricato "Ricostruzione pubblica", il quale dispone, al fine di dare attuazione alla programmazione degli interventi, la predisposizione e approvazione di un piano delle opere pubbliche, della ricostruzione dell'edilizia scolastica, dei beni culturali, opere di urbanizzazione, degli interventi sui dissesti idrogeologici;
- l'articolo 15, che individua, tra gli altri, quali "Soggetti attuatori degli interventi relativi alle opere pubbliche e ai beni culturali", le Regioni, anche attraverso gli Uffici speciali per la ricostruzione (comma 1), ovvero i Comuni o gli altri enti locali interessati previo provvedimento di delega (comma 2);
- l'articolo 32, rubricato "Controllo dell'ANAC sulle procedure del Commissario straordinario";

VISTA la Convenzione per l'istituzione dell'Ufficio Speciale per la Ricostruzione post sisma 2016, ai sensi dell'art. 3, comma 1, del decreto legge 17 ottobre 2016 n. 189, convertito in Legge 15 dicembre 2016 n. 229, sottoscritta il 3 novembre 2016 tra la Regione Lazio, la Provincia di Rieti e i Comuni di Accumoli, Amatrice, Antrodoco, Borbona, Borgo Velino, Castel Sant'Angelo, Cittareale, Leonessa, Micigliano e Posta, nonché l'Addendum alla citata Convenzione sottoscritto il 21 novembre 2016 tra la Regione Lazio, la Provincia di Rieti e i Comuni di Cantalice, Cittaducale, Poggio Bustone, Rieti e Rivodutri;gr

VISTA l'Ordinanza del Commissario Straordinario per la Ricostruzione n. 37 del 08/09/2017 avente ad oggetto "Approvazione del secondo programma degli interventi di ricostruzione, riparazione e ripristino delle opere pubbliche nei territori delle Regioni Abruzzo, Lazio, Marche ed Umbria interessati dagli eventi sismici verificatisi a far data dal 24 agosto 2016. Modifiche e integrazioni alle ordinanze n. 27 del 9 giugno 2017, n. 33 dell'11 luglio 2017, n. 37 dell'8 settembre 2017 e n. 38 dell'8 settembre 2017. Individuazione degli interventi che rivestono importanza essenziale ai fini della ricostruzione.";

CONSIDERATO che nell'Allegato alla medesima ordinanza è stato inserito l'intervento, secondo la disciplina delle vigenti Norme tecniche per le costruzioni, relativo all'edificio denominato "Cimitero di Accumoli", codice OOPP_000563_2017, per un importo complessivo pari ad euro € **2.649.775,40** (duemilioneisecentoquarantanovemilasettecentosettantacinque/40);

CONSIDERATA la possibilità di scegliere nelle schede di fattibilità di cui sopra, l'Ufficio Speciale quale soggetto attuatore ai sensi dell'art. 15, c. 2, D.L. n. 189/2016 e s.m.i., del Presidente della Regione Lazio-Viceministro mediante Decreto n. V00020 del 31/10/2018;

RICHIAMATA la Deliberazione di G.C. n. 107 del 06/08/2019 con la quale l'Amministrazione Comunale ha confermato il conferimento all'Ufficio Speciale Ricostruzione del ruolo di RUP e, di conseguenza, anche il ruolo di soggetto attuatore di cui all'art. 15, comma 1 del D.L. n. 189/2016;

VISTO il progetto definitivo dell'Intervento di " Lavori di demolizione e ricostruzione del cimitero di Accumoli (RI)" SITO NEL COMUNE DI ACCUMOLI (RI). Ord. n. 37/2017 «codice OOPP_000563_2017» Ord. n. 109/2020 Id. 195 - CUP C65G17000020001" caricato

dall'Ufficio Speciale Ricostruzione sul box <https://regionelazio.box.com/v/pd-cimitero-accumoli>, redatto dal RTP "STUDIO TECNICO GRUPPO MARCHE (Mandataria) e STUDIO GEOGNOSTICO LENZI ALESSANDRA (mandante)", costituito dai seguenti elaborati tecnici:

00 - GENERALE

- D-GA-1** RELAZIONE GENERALE
- D-GA-2** RELAZIONE STORICO ARTISTICA
- D-GA-3** RELAZIONE TECNICA OPERE ARCHITETTONICHE
- D-GA-4** RELAZIONE TECNICA SULLE STRUTTURE
- D-GA-5** RELAZIONE TECNICA IMPIANTI
- D-GB** COMPUTO METRICO ESTIMATIVO
- D-GC** QUADRO ECONOMICO
- D-GD-1** DISCIPLINARE DESCRITTIVO E PRESTAZIONALE
- D-GD-2** DISCIPLINARE CAM
- D-GD-3** DISCIPLINARE SERVIZI CIMITERIALI
- D-GE-1** ELENCO PREZZI
- D-GE-2** ANALISI PREZZI
- D-GG-1** RELAZIONE GEOLOGICA, IDROLOGICA E IDRAULICA
- D-GG-2** RELAZIONE DI INVARIANZA IDRAULICA
- D-GH** RELAZIONE GEOTECNICA
- D-GI** INDAGINI SUI MATERIALI ED ESITI
- D-GL** PRIME INDICAZIONI PER LA STESURA DEL PSC
- D-GO** PIANO DI GESTIONE DELLE MATERIE
- D-GR-1** STUDIO DI FATTIBILITA' AMBIENTALE
- D-GR-2** RELAZIONE FOTOGRAFICA RILIEVO DEL DANNO
- D-GR-3** RELAZIONE TECNICO AGRONOMICA
- D-GV** VERIFICA DEL RISCHIO BELLICO
- D-GY-1** DICHIARAZIONE PROGETTISTI
- D-GY-2** SCHEDA INFORMATIVA DEI VINCOLI
- D-GY-3** SCHEDA NOTIZIE

ELABORATI GRAFICI

01 - RILIEVI

- D-RA0** INQUADRAMENTO URBANISTICO
- D-RA1-1** PLANIMETRIA E SEZIONI AMBIENTALI
- D-RA1-2** RILIEVO PLANI-ALTIMETRICO
- D-RA2-1** ATTACCO A TERRA - RILIEVO DEL DANNO
- D-RA2-2** PIANTE PIANO COPERTURE
- D-RA5-1** QUADRO FESSURATIVO U.S. 6-9
- D-RA5-2** QUADRO FESSURATIVO U.S. 11-14
- D-RA5-3** QUADRO FESSURATIVO U.S. 12-13
- D-RA5-4** QUADRO FESSURATIVO U.S. 15-16
- D-RA5-5** QUADRO FESSURATIVO U.S. 17-18
- D-RA5-6** QUADRO FESSURATIVO U.S. 19-20-21
- D-RA5-7** QUADRO FESSURATIVO U.S. 24-25
- D-RA5-8** QUADRO FESSURATIVO U.S. 26-28
- D-RA5-9** QUADRO FESSURATIVO U.S. 30-31
- D-RA5-10** QUADRO FESSURATIVO LOCULI A
- D-RA5-11** QUADRO FESSURATIVO LOCULI B
- D-RA5-12** QUADRO FESSURATIVO LOCULI C
- D-RA5-13** QUADRO FESSURATIVO LOCULI D-F
- D-RA5-14** QUADRO FESSURATIVO LOCULI E
- D-RA5-15** QUADRO FESSURATIVO LOCULI G
- D-RA5-16** QUADRO FESSURATIVO LOCULI M
- D-RA5-17** QUADRO FESSURATIVO MURO ESISTENTE
- D-RC2** DEMOLIZIONI-RICOSTRUZIONI

02 - ARCHITETTURA

- D-AA0** INSERIMENTO CATASTALE
- D-AA1** PLANIMETRIA E SEZIONI AMBIENTALI

D-AA2-1 ATTACCO A TERRA
D-AA2-2 INTERVENTI - COPERTURE
D-AA5-1 INTERVENTI - U.S. 6-7-9-11-18 1
D-AA5-2 INTERVENTI - U.S. 12-13-14-15-16
D-AA5-3 INTERVENTI - U.S. 19-20-21-24-25-26
D-AA5-4 INTERVENTI - U.S. 17-28-30-31
D-AA5-5 INTERVENTI - U.S. 32-33-34
D-AA5-6 INTERVENTI LOCULI C-D-F
D-AA5-7 INTERVENTI LOCULI M
D-AA5-8 NUOVI LOCULI A - NUOVO CINERARIO
D-AA5-9 NUOVI LOCULI B
D-AA5-10 NUOVI LOCULI E
D-AA5-11 NUOVI LOCULI H-I - NUOVI LOCALI COMUNALI
D-AA5-12 NUOVI LOCULI N-O - NUOVO OSSARIO
D-AA5-13 NUOVI LOCULI Q
D-AA5-14 NUOVA CHIESA
D-AA5-15 INTERVENTI MURO PERIMETRALE
D-AA7 ABACO STRATIGRAFIE
D-AA8 VISTE PROSPETTICHE

ACCESSIBILITÀ

D-AH1 PLANIMETRIA ACCESSIBILITA'

03 - STRUTTURE

D-ST5-1 INTERVENTI U.S. 6-9
1D-ST5-2 INTERVENTI U.S. 11-14
D-ST5-3 INTERVENTI U.S. 12-13
D-ST5-4 INTERVENTI U.S. 15-16
D-ST5-5 INTERVENTI U.S. 17-18
D-ST5-6 INTERVENTI U.S. 19-20-21
D-ST5-7 INTERVENTI U.S. 24-25
D-ST5-8 INTERVENTI U.S. 26-28
D-ST5-9 INTERVENTI U.S. 30-31
D-ST5-10 INTERVENTI LOCULI C
D-ST5-11 INTERVENTI LOCULI D-F
D-ST5-12 INTERVENTI LOCULI M
D-ST5-13 NUOVI LOCULI A - NUOVO CINERARIO
D-ST5-14 NUOVI LOCULI B
D-ST5-15 NUOVI LOCULI E
D-ST5-16 NUOVI LOCULI H-I - NUOVI LOCALI COMUNALI
D-ST5-17 NUOVI LOCULI N - NUOVI OSSARI
D-ST5-18 NUOVI LOCULI O
D-ST5-19 NUOVA CHIESA
D-ST5-20 NUOVE U.S. 7-32-33
D-ST5-21 NUOVA U.S. 34

04 - IMPIANTI MECCANICI

D-MI1 PLANIMETRIA IMPIANTO IDRICO SANITARIO E SCARICO

D-MQ2 PIANA IMPIANTO DI CLIMATIZZAZIONE

05 - IMPIANTI ELETTRICI E SPECIALI

D-EE0-1 SCHEMA A BLOCCHI QUADRI ELETTRICI
D-EE0-2 SCHEMA UNIFILARE QUADRI ELETTRICI
D-EE1 PLANIMETRIA IMPIANTI ELETTRICI E SPECIALI
D-EE2 PIANA IMPIANTI ELETTRICI E SPECIALI

06 - SICUREZZA

D-FC1-1 PLANIMETRIE FASI DI CANTIERE
D-FC1-2 PLANIMETRIE FASI DI CANTIERE
D-FC1-3 PLANIMETRIE FASI DI CANTIERE

VISTO il Verbale di verifica del progetto definitivo, pervenuto dall'Ufficio Speciale Ricostruzione unitamente al progetto in data 08/06/2021 prot. n. 4829, sottoscritto dal RUP Arch. Tonino Cicconetti in data 31/05/2021;

CONSIDERATO CHE

il Comune di Accumoli è dotato di P.R.G. approvato con D.G.R. n. 889 del 16/11/2007 e pubblicato sul B.U.R.L. n. 34 del 10/12/2007;

in base alla zonizzazione del P.R.G. vigente, la destinazione d'uso della suddetta area risulta "G2" – Zona di Rispetto cimiteriale;

l'opera da realizzare non risulta conforme alle previsioni urbanistiche e pertanto si rende necessario disporre la conseguente variante al piano regolatore, ai sensi dell'art. 19, comma 2, del D.P.R. n. 327/2001 e s.m.i.;

ai sensi dell'art. 10, comma 2, del D.P.R. n. 327/2001 e s.m.i. se la realizzazione dell'opera pubblica o di pubblica utilità non è prevista dal piano urbanistico generale, il vincolo preordinato all'esproprio può essere disposto, dandosene espressamente atto, con il ricorso alla variante semplificata al piano urbanistico da realizzare, con le modalità e secondo le procedure di cui all'art. 19, comma 2 e seguenti del D.P.R. n. 327/2001 e s.m.i.;

la dichiarazione di pubblica utilità delle opere previste nel progetto si intende disposta con l'approvazione del progetto definitivo, ai sensi dell'art. 12 comma 1, lett. a), del D.P.R. n. 327/2001 e s.m.i.;

VISTO l'art. 49 bis della L.R. 38/1999 e s.m.i. che prevede che *ai fini della ricostruzione dei territori colpiti dal sisma di cui all'allegato 1 del decreto legge 17 ottobre 2016, n. 189 (Interventi urgenti in favore delle popolazioni colpite dagli eventi sismici del 2016) convertito, con modificazioni, dalla legge 15 dicembre 2016, n. 229, e successive modifiche, i programmi di intervento o di opere pubbliche ovvero di opere di interventi di iniziativa privata di rilevante interesse pubblico anche in variante agli strumenti urbanistici vengono approvati in sede di Conferenza di cui all'articolo 16 dello stesso decreto;*

VISTO l'art. 50 bis della L.R. 38/1999 e s.m.i. che recita *"Nei casi previsti dall'articolo 19, commi 2 e 3, del decreto del Presidente della Repubblica 8 giugno 2001, n. 327 (Testo unico delle disposizioni legislative e regolamentari in materia di espropriazione per pubblica utilità) e successive modifiche, concernenti l'adozione di progetti di opere pubbliche in variante allo strumento urbanistico generale, la verifica di compatibilità della variante è effettuata, in deroga agli articoli 33 e 34 della presente legge, dalla provincia, che si pronuncia entro il termine di quarantacinque giorni dalla ricezione della delibera comunale di cui all'articolo 19, comma 4. Decorso inutilmente il suddetto termine, la verifica si intende positiva. Resta comunque fermo quanto previsto dall'articolo 10, comma 1, del d.p.r. 327/2001 e successive modifiche";*

VISTO l'art. 16 del D.L. 189/2016 e s.m.i. rubricato "Conferenza permanente e conferenze regionali";

VISTO in particolare

il comma 4 che dispone *"Per gli interventi privati e per quelli attuati dai soggetti di cui all'articolo 15, comma 1, lettere a) ed e), e comma 2, che necessitano di pareri ambientali, paesaggistici, di tutela dei beni culturali o ricompresi in aree dei parchi nazionali o delle aree protette regionali, sono costituite apposite Conferenze regionali, presiedute dal Vice commissario competente o da un suo delegato e composte da un rappresentante di ciascuno degli enti o amministrazioni presenti nella Conferenza permanente di cui al comma 1. Al fine di contenere al massimo i tempi della ricostruzione privata la Conferenza regionale opera, per i progetti di competenza, con le stesse modalità, poteri ed effetti stabiliti al comma 2 per la Conferenza permanente ed esprime il proprio parere, entro i tempi stabiliti dalle apposite ordinanze di cui all'articolo 2, comma 2, per la concessione dei contributi.";*

il comma 2 che dispone *"La determinazione motivata di conclusione del procedimento, adottata dal presidente, sostituisce a ogni effetto tutti i pareri, intese, concerti, nulla osta o altri atti di assenso, comunque denominati, inclusi quelli di gestori di beni o servizi pubblici, di competenza delle amministrazioni coinvolte..... La determinazione conclusiva ha altresì effetto di variante agli strumenti urbanistici vigenti.....";*

RITENUTO pertanto di dover procedere all'approvazione del progetto e alla relativa adozione della variante urbanistica al vigente P.R.G., ai sensi dell'art. 19, comma 2, del D.P.R. n. 327/2001 e s.m.i., al fine di consentire all'Ufficio Speciale Ricostruzione di procedere alla conclusione dell'Iter procedurale;

VISTA la legge urbanistica 17 agosto 1942, n. 1150 e s.m.i.;

VISTO il D.Lgs. 18 agosto 2000 n. 267;

ATTESA la propria competenza ai sensi dell'art. 42 del D.Lgs. n. 267/2000;

ACQUISITO il parere favorevole di regolarità tecnica, espresso ai sensi dell'art. 49, comma 1, del D. Lgs. n. 267/2000;

Con voti favorevoli resi all'unanimità dei presenti

DELIBERA

1. Di approvare la premessa narrativa in ogni sua parte;
2. Di approvare il progetto definitivo dell'*Intervento di* " Lavori di demolizione e ricostruzione del cimitero di Accumoli (RI)" SITO NEL COMUNE DI ACCUMOLI (RI). Ord. n. 37/2017 «codice OOPP_000563_2017» Ord. n. 109/2020 Id. 195 - CUP C65G17000020001" caricato dall'Ufficio Speciale Ricostruzione sul box <https://regionelazio.box.com/v/pd-cimitero-accumoli>, redatto dal RTP "STUDIO TECNICO GRUPPO MARCHE (Mandataria) e STUDIO GEOGNOSTICO LENZI ALESSANDRA (mandante)", costituito dai seguenti elaborati tecnici:

00 - GENERALE

D-GA-1 RELAZIONE GENERALE

D-GA-2 RELAZIONE STORICO ARTISTICA

D-GA-3 RELAZIONE TECNICA OPERE ARCHITETTONICHE

D-GA-4 RELAZIONE TECNICA SULLE STRUTTURE

D-GA-5 RELAZIONE TECNICA IMPIANTI

D-GB COMPUTO METRICO ESTIMATIVO

D-GC QUADRO ECONOMICO

D-GD-1 DISCIPLINARE DESCRITTIVO E PRESTAZIONALE

D-GD-2 DISCIPLINARE CAM

D-GD-3 DISCIPLINARE SERVIZI CIMITERIALI

D-GE-1 ELENCO PREZZI

D-GE-2 ANALISI PREZZI

D-GG-1 RELAZIONE GEOLOGICA, IDROLOGICA E IDRAULICA

D-GG-2 RELAZIONE DI INVARIANZA IDRAULICA

D-GH RELAZIONE GEOTECNICA

D-GI INDAGINI SUI MATERIALI ED ESITI

D-GL PRIME INDICAZIONI PER LA STESURA DEL PSC

D-GO PIANO DI GESTIONE DELLE MATERIE

D-GR-1 STUDIO DI FATTIBILITA' AMBIENTALE

D-GR-2 RELAZIONE FOTOGRAFICA RILIEVO DEL DANNO

D-GR-3 RELAZIONE TECNICO AGRONOMICA

D-GV VERIFICA DEL RISCHIO BELLICO

D-GY-1 DICHIARAZIONE PROGETTISTI

D-GY-2 SCHEDA INFORMATIVA DEI VINCOLI

D-GY-3 SCHEDA NOTIZIE

ELABORATI GRAFICI

01 -RILIEVI

D-RA0 INQUADRAMENTO URBANISTICO

D-RA1-1 PLANIMETRIA E SEZIONI AMBIENTALI

D-RA1-2 RILIEVO PLANI-ALTIMETRICO

D-RA2-1 ATTACCO A TERRA - RILIEVO DEL DANNO
D-RA2-2 PIANTA PIANO COPERTURE
D-RA5-1 QUADRO FESSURATIVO U.S. 6-9
D-RA5-2 QUADRO FESSURATIVO U.S. 11-14
D-RA5-3 QUADRO FESSURATIVO U.S. 12-13
D-RA5-4 QUADRO FESSURATIVO U.S. 15-16
D-RA5-5 QUADRO FESSURATIVO U.S. 17-18
D-RA5-6 QUADRO FESSURATIVO U.S. 19-20-21
D-RA5-7 QUADRO FESSURATIVO U.S. 24-25
D-RA5-8 QUADRO FESSURATIVO U.S. 26-28
D-RA5-9 QUADRO FESSURATIVO U.S. 30-31
D-RA5-10 QUADRO FESSURATIVO LOCULI A
D-RA5-11 QUADRO FESSURATIVO LOCULI B
D-RA5-12 QUADRO FESSURATIVO LOCULI C
D-RA5-13 QUADRO FESSURATIVO LOCULI D-F
D-RA5-14 QUADRO FESSURATIVO LOCULI E
D-RA5-15 QUADRO FESSURATIVO LOCULI G
D-RA5-16 QUADRO FESSURATIVO LOCULI M
D-RA5-17 QUADRO FESSURATIVO MURO ESISTENTE
D-RC2 DEMOLIZIONI-RICOSTRUZIONI

02 - ARCHITETTURA

D-AA0 INSERIMENTO CATASTALE
D-AA1 PLANIMETRIA E SEZIONI AMBIENTALI
D-AA2-1 ATTACCO A TERRA
D-AA2-2 INTERVENTI - COPERTURE
D-AA5-1 INTERVENTI - U.S. 6-7-9-11-18 1
D-AA5-2 INTERVENTI - U.S. 12-13-14-15-16
D-AA5-3 INTERVENTI - U.S. 19-20-21-24-25-26
D-AA5-4 INTERVENTI - U.S. 17-28-30-31
D-AA5-5 INTERVENTI - U.S. 32-33-34
D-AA5-6 INTERVENTI LOCULI C-D-F
D-AA5-7 INTERVENTI LOCULI M
D-AA5-8 NUOVI LOCULI A - NUOVO CINERARIO
D-AA5-9 NUOVI LOCULI B
D-AA5-10 NUOVI LOCULI E
D-AA5-11 NUOVI LOCULI H-I - NUOVI LOCALI COMUNALI
D-AA5-12 NUOVI LOCULI N-O - NUOVO OSSARIO
D-AA5-13 NUOVI LOCULI Q
D-AA5-14 NUOVA CHIESA
D-AA5-15 INTERVENTI MURO PERIMETRALE
D-AA7 ABACO STRATIGRAFIE
D-AA8 VISTE PROSPETTICHE

ACCESSIBILITÀ

D-AH1 PLANIMETRIA ACCESSIBILITA'

03 - STRUTTURE

D-ST5-1 INTERVENTI U.S. 6-9
1D-ST5-2 INTERVENTI U.S. 11-14
D-ST5-3 INTERVENTI U.S. 12-13
D-ST5-4 INTERVENTI U.S. 15-16
D-ST5-5 INTERVENTI U.S. 17-18
D-ST5-6 INTERVENTI U.S. 19-20-21
D-ST5-7 INTERVENTI U.S. 24-25
D-ST5-8 INTERVENTI U.S. 26-28
D-ST5-9 INTERVENTI U.S. 30-31
D-ST5-10 INTERVENTI LOCULI C
D-ST5-11 INTERVENTI LOCULI D-F
D-ST5-12 INTERVENTI LOCULI M
D-ST5-13 NUOVI LOCULI A - NUOVO CINERARIO
D-ST5-14 NUOVI LOCULI B
D-ST5-15 NUOVI LOCULI E

D-ST5-16 NUOVI LOCULI H-I – NUOVI LOCALI COMUNALI

D-ST5-17 NUOVI LOCULI N – NUOVI OSSARI

D-ST5-18 NUOVI LOCULI O

D-ST5-19 NUOVA CHIESA

D-ST5-20 NUOVE U.S. 7-32-33

D-ST5-21 NUOVA U.S. 34

04 – IMPIANTI MECCANICI

D-MI1 PLANIMETRIA IMPIANTO IDRICO SANITARIO E SCARICO

D-MQ2 PIANA IMPIANTO DI CLIMATIZZAZIONE

05 – IMPIANTI ELETTRICI E SPECIALI

D-EE0-1 SCHEMA A BLOCCHI QUADRI ELETTRICI

D-EE0-2 SCHEMA UNIFILARE QUADRI ELETTRICI

D-EE1 PLANIMETRIA IMPIANTI ELETTRICI E SPECIALI

D-EE2 PIANA IMPIANTI ELETTRICI E SPECIALI

06 - SICUREZZA

D-FC1-1 PLANIMETRIE FASI DI CANTIERE

D-FC1-2 PLANIMETRIE FASI DI CANTIERE

D-FC1-3 PLANIMETRIE FASI DI CANTIERE

3. Di adottare contestualmente la variante puntuale al Piano Regolatore Generale, ai sensi dell'art. 19, comma 2, del D.P.R. n. 327/2001 e s.m.i., così come risulta dagli elaborati tecnici;
4. Di dichiarare la pubblica utilità sull'intervento;
5. Di autorizzare l'intervento sulle aree censite al fg. 38 partt. 423-424-425-426-427-428-429-430;
6. Di dare atto che sulle succitate particelle si avvierà la procedura di usucapione e che le stesse saranno definitivamente acquisite al patrimonio indisponibile del comune;
7. Di attestare la conformità edilizia-urbanistica dell'intervento;
8. Di dichiarare il presente atto immediatamente eseguibile, a seguito di successiva separata votazione unanime favorevole, ai sensi e per gli effetti dell'art. 134, comma 4, del D.Lgs. n. 267/2000 e s.m.i.

La presente deliberazione viene così sottoscritta:

IL SINDACO
Franca D'Angeli

IL SEGRETARIO COMUNALE
Dott.ssa Raffaella Silvestrini

ESEGUIBILITA'

La presente deliberazione è divenuta eseguibile:

Il 20-07-2021 essendo stata dichiarata immediatamente eseguibile ai sensi dell'Art. 134 comma 4,
D.Lgs 267/2000

Lì, 20-07-2021

IL SEGRETARIO COMUNALE

Dott.ssa Raffaella Silvestrini

Copia