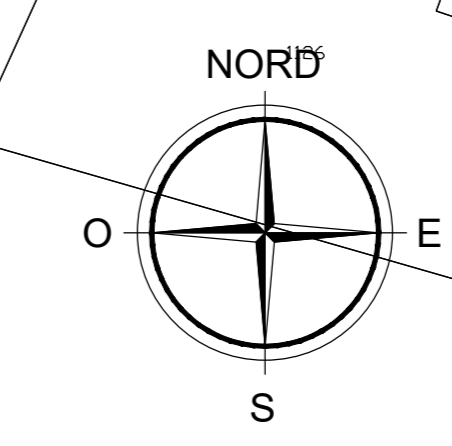


PLANIMETRIA CATASTALE SCALA 1:500




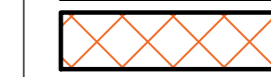


AREA CANTIERE FASE 3

AREA CANTIERE FASE 4

AREA CANTIERE FASE 1

AREA CANTIERE FASE 2

LEGENDA:

-  AREA DA OCCUPARE PER BARACCAMENTI E DEPOSITO MATERIALI FASE 1
-  AREA DA OCCUPARE PER FASE 2 SOLO PER DEPOSITO MATERIALI
-  AREA DA OCCUPARE PER FASE 3 SOLO PER DEPOSITO MATERIALI
-  AREA DA OCCUPARE PER BARRACCAMENTI FASE 4



Committee: Ufficio Speciale Ricostruzione Lazio
 Direttore: Ing. Rinaldo D'Ercole
 Dirigente: Arch. Luca Lozzi
 RUP: Ing. Patrizia Bocconeri

Ordinanza Speciale n.2 del 6 maggio 2021, ex articolo 11, comma 2, del decreto legge 76 del 2020, recante "Interventi di Ricostruzione del Centro Storico del Comune di Amatrice"

Intervento: "Sottoservizi Centro Storico - Reti Ordinarie"

PROGETTO DEFINITIVO

ELABORATO TP00050050SPLOC

DATA Dicembre 2022

SCALA 1:500

PLANIMETRIA GENERALE DI CANTIERE



AGG. N.	DATA	NOTE	FIRMA
1	02/22	Prima emissione	A. Cecchini
2	11/22	seconda emissione	A. Cecchini
3	12/22	terza emissione	A. Cecchini
4			
5			